Образец по чл. 53, ал. 6 от НСГ

**Изготвил:** Юри Рабин

/име, фамилия,/ подпис: [signature]

дата: 20.07.2021 г.,

№ и дата на удостоверението за упражняване на лесовъдска практика: [illegible]

**Одобрил:** инж. Костя Горанова

име, фамилия,/ подпис: [signature]

дата: 16.11.21 г.,

№ и дата на удостоверението за упражняване на лесовъдска практика: КТ 8970/05.03.13г.

# ТЕХНОЛОГИЧЕН ПЛАН № 1

За добив на дървесина от отдел 92 подотдел 3

На ТП ДГС/ДЛС Рамков /попълва се само за държавни гори/

Община Рамков; Землище Дурово;

имот с (кадастрален идентификатор/КВС) №....., /попълва се само за недържавни гори/

**I. Схема за добива на дървесина от насаждението**

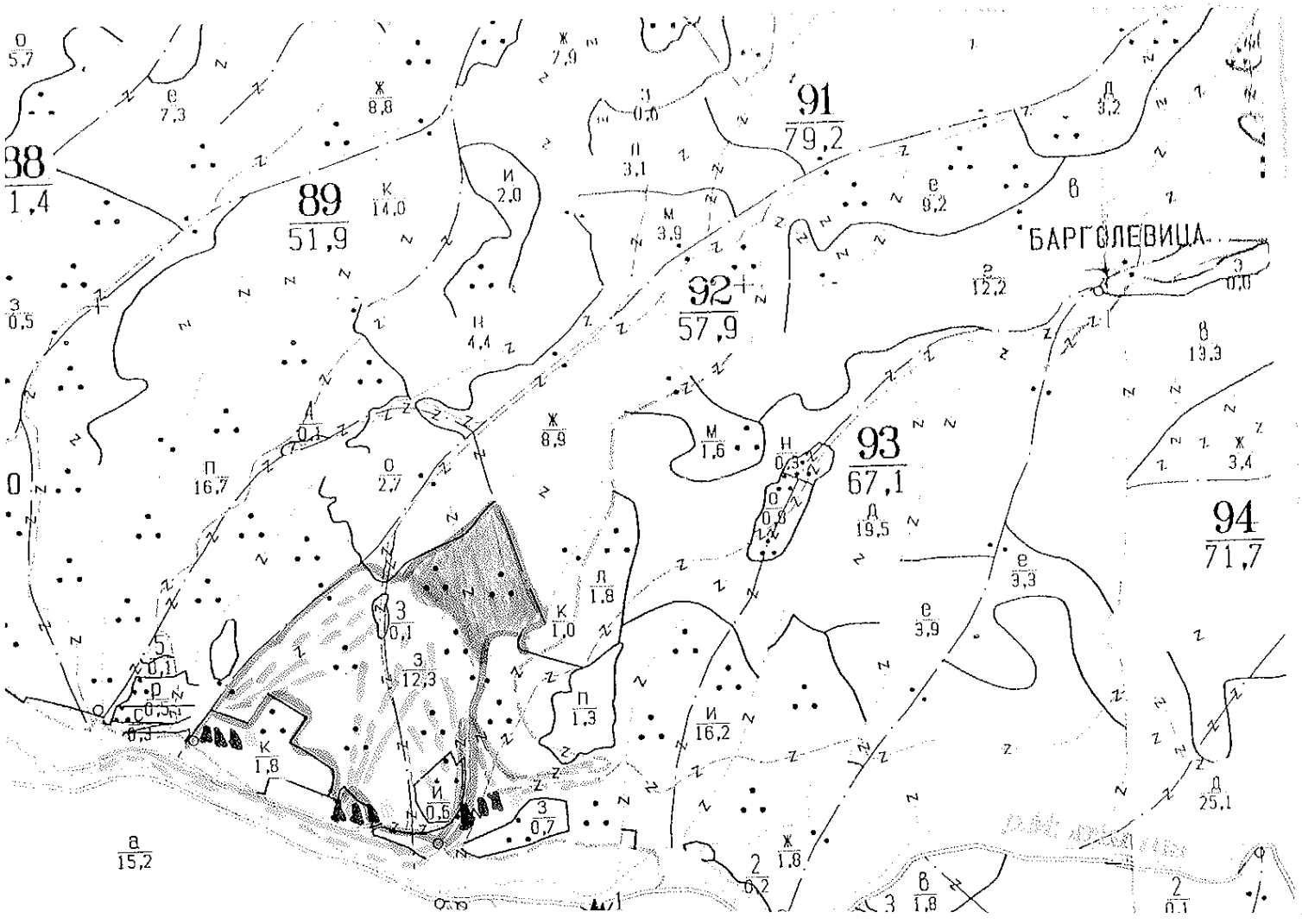


**Легенда:**

- ± ± ± ± проектирани коларски вр. извозни пътища
- съществуващи извозни пътища
- съществуващ автомобилен път
- технологична просека
- ..... Граница
- проектирани тракторни вр. извозни пътища
- ▲ ▲ ▲ временен склад Реката
- xxxxxx трасе на въжена линия
- проектиран автомобилен път
- ..... Място за отпуски и сиена на ГСМ

На схемата задължително се нанасят контурите на насаждението/имота, съществуващите и проектирани временни горски пътища, технологичните просеки, просеките за въжени линии, извозни пътища, временни складове както и връзката им със съществуващата автомобилна пътна мрежа.

**II. Характеристика на насаждението**

1.Вид на сечта I ...Прореждане... / интензивност 15...%

Втори вид сеч ...../ интензивност .....%

2.Площ на подотдела ...3,3... ха Размер на сечището ...0,2... ха

3. Състав по план/програма: 6Бк4Гр; действителен 5Бк5Гр

5. Запас на 1 ха: с клони ...319... куб.м/ха , без клони ...278... куб. м/ха.

6. Среден наклон на терена ...12... градуса.

7. Очакван добив от маркираната дървесина лежаща маса, ...241... **куб.м.**

| дърв. вид / категория | Бк | | | | | дърв. вид / категория | Бк | | | | | |
|---|---|---|---|---|---|---|---|---|---|---|---|---|
| едра | 26 | | | | | дребна | 2 | | | | | върхина 40 |
| средна | 179 | | | | | дърва | 34 | | | | | |

8.Наличие и характеристика на подраста преди сечта (състав, възраст, средна височина, % на покритие) .....

.....

9. Средно извозно разстояние ...400 м...;

10. Други характеристики на насаждението (*токовища, сватбовища, надлести дървета, сервитути, защитени територии, Натура 2000, защитени видове описани в доклада за гори с висока консервационна стойност, мъртва дървесина, вододайни зони, биологично разнообразие и др.)*

...

...Вк 2, Тк 6.....

**III. Технологични указания**

1. Дървесината в насаждението да се добива при спазване на технологичната схема по т. I

2. Сечта ще се извършва с (моторен трион, ръчно, машини; кастренето на отсечените стъбла се извършва: в сечище, на временен склад) ...Моторен трион, кастренето на отсечените стъбла ще се извършва в сечището.....

3.Извозът от сечището до временните складове ще се осъществява с...Мини-трактор с товарна сила на кука 3 секции с вала по терена.....

на (цели стъбла, дълги/къси секции, сортименти, чипс и др.; с влачене по терена, изцяло натоварени).....

.....

.....

4. Проектирани нови горски автомобилни пътища съгласно Наредба 5 за строителството в горските територии без промяна на предназначението им: дължина .....м. широчина .....м.

5. Изграждане и ремонт на временни извозни горски пътища:

5.1 Трактории – допустимо разстояние между тях .....м (не по-малко от 40 м), дължина .....м, широчина 4 м.

5.2 Коларски - разстояние между тях.....м (не по-малко от 40 м), дължина .....м, широчина ... м

6. Просеки за въжени линии: ..... бр.

допустимо разстояние между просеките ..... м., дължина ..... м., широчина ..... м.

7. Направа на технологични просеки .....бр.

допустимо разстояние между тях .....м., дължина .....м., широчина ..... м.

8. Изграждане на нови временни складове (бр., площ в ха) .....

.....

9. Мерки за опазване на оставащите на корен дървета, подраста, младиняка и почвата Да се пазят от повреди оставащите на корен дървета по време на сечта.....

10. Начини за почистване на сечището ...отвоза на дървесината.....

11. Други указания: ...Да се изнесат биомасата от отпадъци от сечището и да се върнат в изградените за това места.....

Да се изнасят битовите отпадъци от сечището извън горските територии на определените за това места.

12. Всички операции по подготвителните и основните работи да се извършват съгласно изискванията на Правилника за здравословни и безопасни условия на труд в горите и правилата за противопожарна безопасност в горите.

**ЗАПОЗНАТ с технологичния план:** ...../попълва се след издаването на позволителното за сеч/

Лицето по чл. 108, ал. 2 от ЗГ, на което е издадено позволително за сеч № .....

.....

/ трите имена, подпис, дата - /

№ и дата на удостоверението за упражняване на лесовъдска практика: .....

Образец по чл. 53, ал. 6 от НСГ

**Изготвил:** [signature]
инж. Бисер М. Бозев
/име, фамилия,/ подпис: [signature]
дата: 19.09.21 г.,
№ и дата на удостоверението за упражняване на лесовъдска практика: 3689/20.07.11г.

**Одобрил:** [signature]
инж. Петер Вандев
име, фамилия,/ подпис: [signature]
дата: 17.11.21 г.,
№ и дата на удостоверението за упражняване на лесовъдска практика: 3668/20.07.11г.

# ТЕХНОЛОГИЧЕН ПЛАН № 1

За добив на дървесина от отдел 100 подотдел 9
На ТП ДГС/ДЛС Ракитово /попълва се само за държавни гори/
Община Ракитово; Землище с. Доброво;
имот с (кадастрален идентификатор/КВС) №....., /попълва се само за недържавни гори/

**I. Схема за добива на дървесина от насаждението**

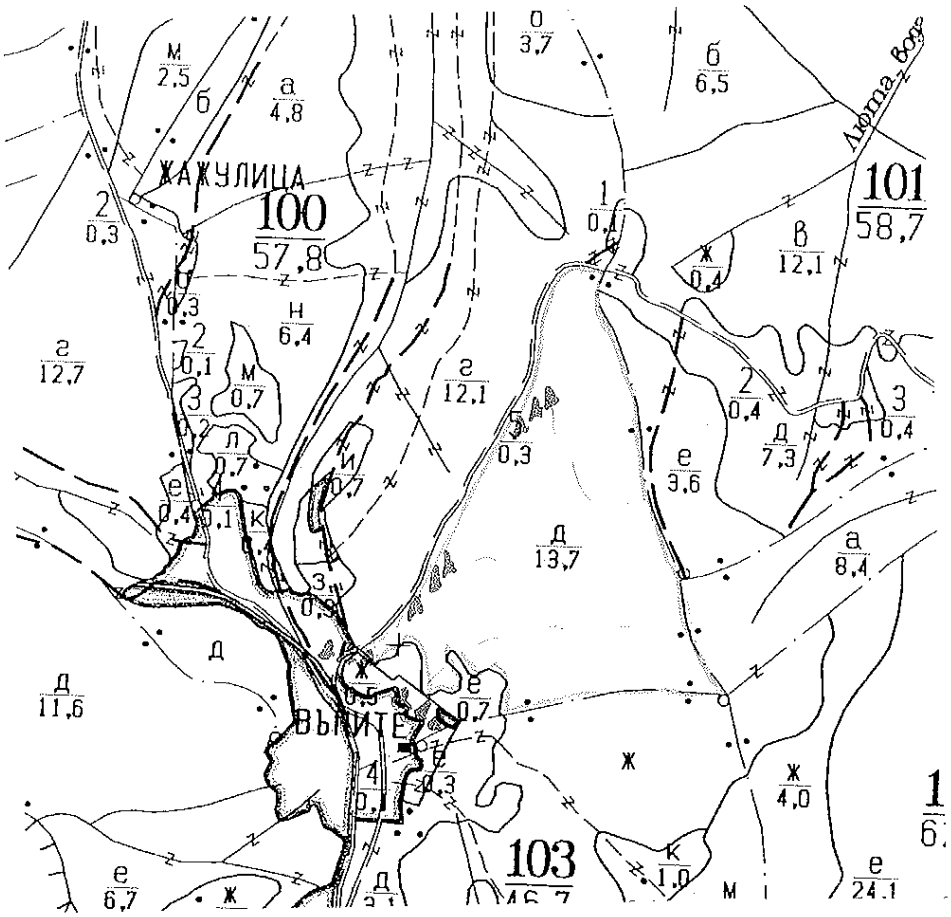


**Легенда:**

| | |
|---|---|
| ± ± ± ± проектирани коларски вр. извозни пътища | »-»-»-» проектирани тракторни вр. извозни пътища |
| - - - - - - съществуващи извозни пътища | ▲ ▲ ▲ временен склад |
| ═══ съществуващ автомобилен път | xxxxxx трасе на въжена линия |
| ~~~~~ технологична просека | =+=+=+= проектиран автомобилен път |
| Място за слава на ГСМ и отпадъци | ..... |

На схемата задължително се нанасят контурите на насаждението/имота, съществуващите и проектирани временни горски пътища, технологичните просеки, просеките за въжени линии, извозни пътища, временни складове както и връзката им със съществуващата автомобилна пътна мрежа.

## II. Характеристика на насаждението

1.Вид на сечта ...Групово - постепенна.../ интензивност ...20...%
Втори вид сеч ...../ интензивност .....%
2.Площ на подотдела ...13,7...ха Размер на сечището...13,7..... ха
3. Състав по план/програма...5Б-2,1ДК-1/БК-2,8Ак, действителен...5Б-2ДК-1/БК-2 ела 1
5. Запас на 1 ха: с клони...3.150.....куб.м/ха , без клони ...2.730.....куб. м/ха.
6. Среден наклон на терена ...25.....градуса.
7. Очакван добив от маркираната дървесина .....431.....лежаща маса, куб.м.

| дърв. вид / категория | ББ | БК | | | | дърв. вид / категория | ББ | БК | | | | |
|---|---|---|---|---|---|---|---|---|---|---|---|---|
| едра | 362 | 19 | | | | дребна | – | – | | | | вър- |
| средна | 9 | – | | | | дърва | 25 | 16 | | | | шина 129 |

8.Наличие и характеристика на подраста преди сечта (състав, възраст, средна височина, % на покритие) .....
.....
9. Средно извозно разстояние ...3001.м.
10. Други характеристики на насаждението (*токовища, сватбовища, надлесни дървета, сервитути, защитени територии, Натура 2000, защитени видове описани в доклада за гори с висока консервационна стойност, мъртва дървесина, вододайни зони, биологично разнообразие и др.)*
...ГВКС - 6.....
.....

## III. Технологични указания

1. Дървесината в насаждението да се добива при спазване на технологичната схема по т. I
2. Сечта ще се извършва с (моторен трион, ръчно, машини; кастренето на отсечените стъбла се извършва: в сечище, на временен склад) ...моторен трион, кастренето на...отсечените стъбла се извършва в сечище.....
3. Извозът от сечището до временните складове ще се осъществява с...мини Валтра с челен товарач.....
на (цели стъбла, дълги/къси секции, сортименти, чипс и др.; с влачене по терена, изцяло натоварени)...дълги стъбла се влачат с влачене по терена.....
.....
4. Проектирани нови горски автомобилни пътища съгласно Наредба 5 за строителството в горските територии без промяна на предназначението им: дължина .....м. широчина .....м.
5. Изграждане и ремонт на временни извозни горски пътища:
5.1 Трактории – допустимо разстояние между тях .....м (не по-малко от 40 м), дължина .....м, широчина 4 м.
5.2 Коларски - разстояние между тях.....м (не по-малко от 40 м), дължина .....м, широчина ... м
6. Просеки за въжени линии: ..... бр.
допустимо разстояние между просеките ..... м., дължина ..... м., широчина ..... м.
7. Направа на технологични просеки .....бр.
допустимо разстояние между тях .....м., дължина .....м., широчина ..... м.
8. Изграждане на нови временни складове (бр., площ в ха) .....
.....
9. Мерки за опазване на оставащите на корен дървета, подраста, младиняка и почвата ...Посочват се подходящи за конкретното насаждение с количество подраст
10. Начини за почистване на сечището ...Отпада да се извършва качествено.....
11. Други указания: ...Да се изнасят битовите отпадъци от сечището извън горските територии на определените за това места.....
Да се изнасят битовите отпадъци от сечището извън горските територии на определените за това места.
12. Всички операции по подготвителните и основните работи да се извършват съгласно изискванията на Правилника за здравословни и безопасни условия на труд в горите и правилата за противопожарна безопасност в горите.

**ЗАПОЗНАТ с технологичния план:** ...../попълва се след издаването на позволителното за сеч/
Лицето по чл. 108, ал. 2 от ЗГ, на което е издадено позволително за сеч № .....
.....
/ трите имена, подпис, дата - /
№ и дата на удостоверението за упражняване на лесовъдска практика: .....

Обратен по чл. 53., ал. 6 от ПСГ

**Изготвил:** Александ Ер. Мазанов
/имс, фамилия,/ подпис: [signature]
дата: 21.07.21 г.,
№ и дата на удостоверението за упражняване на лесовъдска практика: 11137/20.07.21 г.

**Одобрил:** инж. Катя Горанова
имс, фамилия,/ подпис: [signature]
дата: 16.11.21 г.,
№ и дата на удостоверението за упражняване на лесовъдска практика: 8370/05.03.13 г.

# ТЕХНОЛОГИЧЕН ПЛАН № 1

За добив на дървесина от отдел 126 подотдел е
На ТП ДГС/ДЛС Ракитово /попълва се само за държавни гори/
Община Ракитово; Землище Горново;
имот с (кадастрален идентификатор/КВС) №..... /попълва се само за недържавни гори/

**I. Схема за добива на дървесина от насаждението**

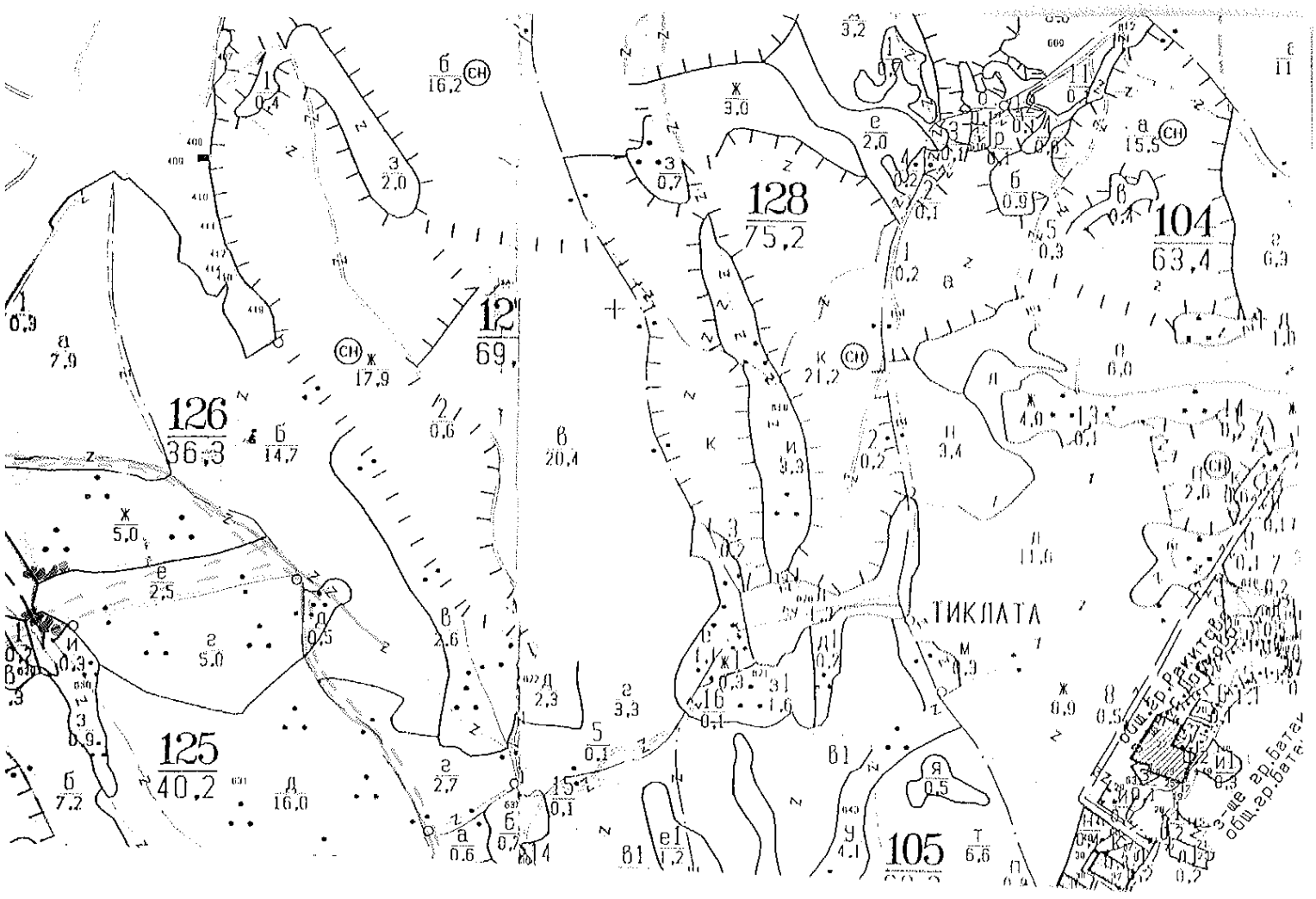


**Легенда:**

- ± ± ± ± проектирани коларски вр. извозни пътища
- съществуващи извозни пътища
- съществуващ автомобилен път
- технологична просека
- контур на насаждението
- »-»-»-» проектирани тракторни вр. извозни пътища
- ▲ ▲ ▲ временен склад Селу е
- xxxxxx трасе на въжена линия
- проектиран автомобилен път
- место за отпадаци и ГСМ

На схемата задължително се нанасят контурите на насаждението/имота, съществуващите и проектирани временни горски пътища, технологичните просеки, просеките за въжени линии, извозни пътища, временни складове както и връзката им със съществуващата автомобилна пътна мрежа.

**II. Характеристика на насаждението**

1.Вид на сечта Прореждане / интензивност 15 %
Втори вид сеч ..... / интензивност .....%
2.Площ на подотдела 2,5 ха Размер на сечището 2,5 ха
3. Състав по план/програма: 5 бор 10; действителен 5 бор 10
5. Запас на 1 ха: с клони 80 куб.м/ха , без клони 152 куб. м/ха.
6. Среден наклон на терена 24 градуса.
7. Очакван добив от маркираната дървесина лежаща маса, 18 **куб.м.**

| дърв. вид / категория | 5 бор | | | | | дърв. вид / категория | 5 бор | | | | | |
|---|---|---|---|---|---|---|---|---|---|---|---|---|
| едра | | | | | | дребна | 6 | | | | | върхина 9 |
| средна | 1 | | | | | дърва | 12 | | | | | |

8.Наличие и характеристика на подраста преди сечта (състав, възраст, средна височина, % на покритие) .....

9. Средно извозно разстояние 250 м.;
10. Други характеристики на насаждението (*токовища, сватбовища, надлесни дървета, сервитути, защитени територии, Натура 2000, защитени видове описани в доклада за гори с висока консервационна стойност, мъртва дървесина, вододайни зони, биологично разнообразие и др.)*
ВКС-2

**III. Технологични указания**

1. Дървесината в насаждението да се добива при спазване на технологичната схема по т. I
2. Сечта ще се извършва с (моторен трион, ръчно, машини; кастренето на отсечените стъбла се извършва: в сечище, на временен склад) моторен трион
3. Извозът от сечището до временните складове ще се осъществява с животинска теглителна сила
на (цели стъбла, дълги/къси секции, сортименти, чипс и др.; с влачене по терена, изцяло натоварени) къси секции с влачене по терена

4. Проектирани нови горски автомобилни пътища съгласно Наредба 5 за строителството в горските територии без промяна на предназначението им: дължина .....м. широчина .....м.
5. Изграждане и ремонт на временни извозни горски пътища:
5.1 Трактории – допустимо разстояние между тях .....м (не по-малко от 40 м), дължина .....м, широчина 4 м.
5.2 Коларски - разстояние между тях.....м (не по-малко от 40 м), дължина.....м, широчина ... м
6. Просеки за въжени линии: ..... бр.
допустимо разстояние между просеките ..... м., дължина ..... м., широчина ..... м.
7. Направа на технологични просеки .....бр.
допустимо разстояние между тях .....м., дължина .....м., широчина ..... м.
8. Изграждане на нови временни складове (бр., площ в ха) .....
9. Мерки за опазване на оставащите на корен дървета, подраста, младиняка и почвата да не се нараняват оставащите на корен дървета
10. Начини за почистване на сечището отпада да се сваля на купчини
11. Други указания: битовите отпадъци да се изхвърлят на определените за това места
Да се изнасят битовите отпадъци от сечището извън горските територии на определените за това места.
12. Всички операции по подготвителните и основните работи да се извършват съгласно изискванията на Правилника за здравословни и безопасни условия на труд в горите и правилата за противопожарна безопасност в горите.

**ЗАПОЗНАТ с технологичния план:** ...../попълва се след издаването на позволителното за сеч/
Лицето по чл. 108, ал. 2 от ЗГ, на което е издадено позволително за сеч № .....
.....
/ трите имена, подпис, дата - /
№ и дата на удостоверението за упражняване на лесовъдска практика: .....

Образец по чл. 53, ал. 6 от ИСГ

**Изготвил:** Александър Мацанов
/име, фамилия,/ подпис: [signature]
дата: 21.07.21 г.,
№ и дата на удостоверението за упражняване на лесовъдска практика: 1107/20.01.15г.

**Одобрил:** инж. Кръс. Горанова
име, фамилия,/ подпис: [signature]
дата: 16.11.21 г.,
№ и дата на удостоверението за упражняване на лесовъдска практика: 8370/05.03.13г.

# ТЕХНОЛОГИЧЕН ПЛАН № 1

За добив на дървесина от отдел 126 подотдел 11
На ТП ДГС/ДЛС Ракитово /попълва се само за държавни гори/
Община Ракитово; Землище Дорново;
имот с (кадастрален идентификатор/КВС) №....., /попълва се само за недържавни гори/

**I. Схема за добива на дървесина от насаждението**

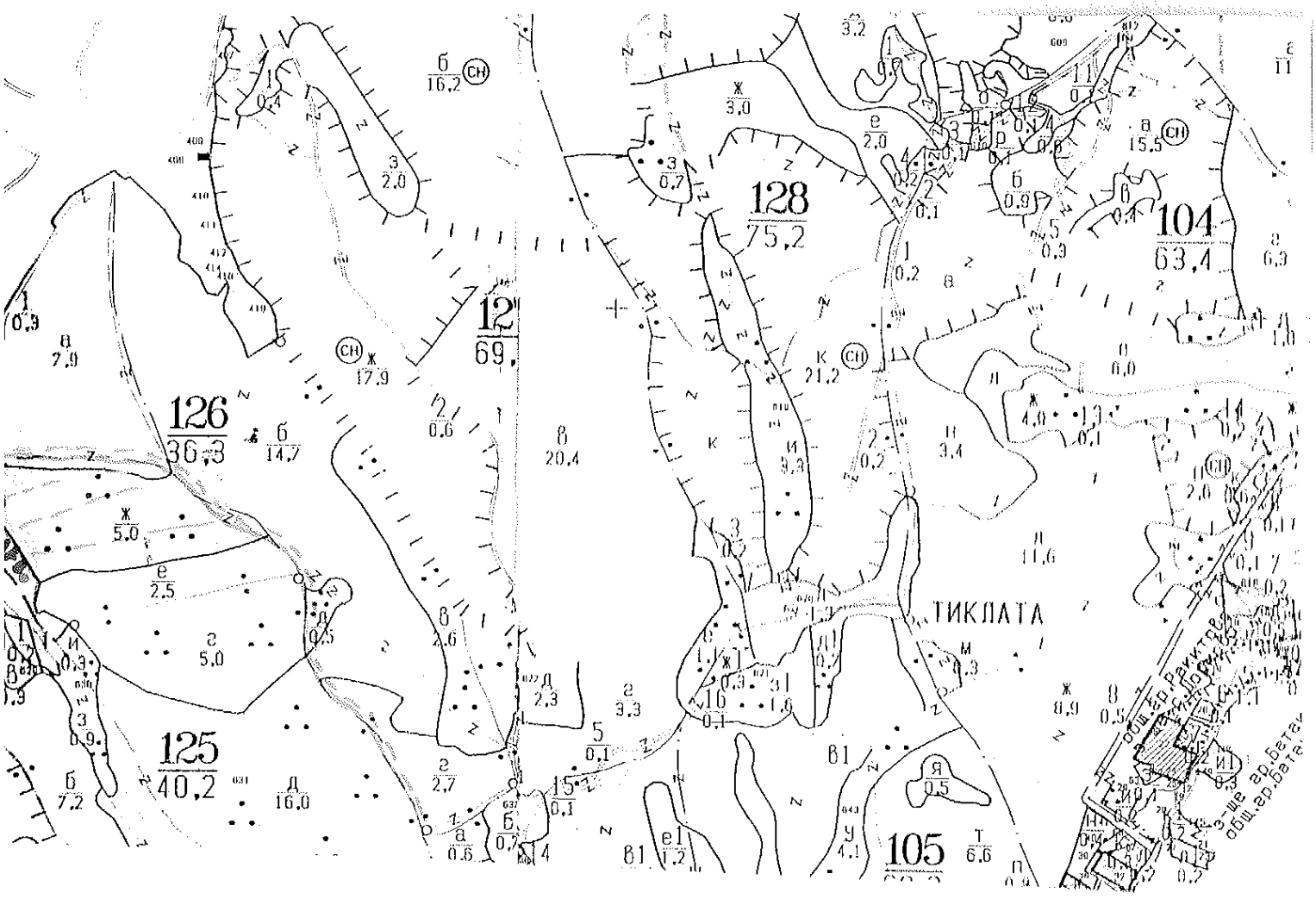


**Легенда:**

- ±±±± проектирани коларски вр. извозни пътища
- съществуващи извозни пътища
- съществуващ автомобилен път
- технологична просека
- контур на насаждението
- »-»-»-» проектирани тракторни вр. извозни пътища
- ▲▲▲ временен склад Сепус
- xxxxxx трасе на въжена линия
- проектиран автомобилен път
- место за отпадъци и ГСМ

На схемата задължително се нанасят контурите на насаждението/имота, съществуващите и проектирани временни горски пътища, технологичните просеки, просеките за въжени линии, извозни пътища, временни складове както и връзката им със съществуващата автомобилна пътна мрежа.

## II. Характеристика на насаждението

1. Вид на сечта I/р орендане / интензивност 30 %
Втори вид сеч ...../ интензивност .....%
2. Площ на подотдела 5,0 ха Размер на сечището 5,0 ха
3. Състав по план/програма: 8.8 10 ; действителен 8.8 10
5. Запас на 1 ха: с клони 286 куб.м/ха , без клони 230 куб. м/ха.
6. Среден наклон на терена 27 градуса.
7. Очакван добив от маркираната дървесина лежаща маса, 412 **куб.м.**

| дърв. вид / категория | 8.бор | | | | | дърв. вид / категория | 8.бор | | | | | | |
|---|---|---|---|---|---|---|---|---|---|---|---|---|---|
| едра | 23 | | | | | дребна | 13 | | | | | вър-шина | 51 |
| средна | 240 | | | | | дърва | 31 | | | | | | |

8. Наличие и характеристика на подраста преди сечта (състав, възраст, средна височина, % на покритие) .....

9. Средно извозно разстояние 300м;
10. Други характеристики на насаждението (*токовища, сватбовища, надлесни дървета, сервитути, защитени територии, Натура 2000, защитени видове описани в доклада за гори с висока консервационна стойност, мъртва дървесина, вододайни зони, биологично разнообразие и др.)*
.....
ВКС-2

## III. Технологични указания

1. Дървесината в насаждението да се добива при спазване на технологичната схема по т. I
2. Сечта ще се извършва с (моторен трион, ръчно, машини; кастренето на отсечените стъбла се извършва: в сечище, на временен склад) моторен трион
.....
3. Извозът от сечището до временните складове ще се осъществява с тивостинска теглителна сила
на (цели стъбла, дълги/къси секции, сортименти, чипс и др.; с влачене по терена, изцяло натоварени)
къси секции с влачене по терена
.....
4. Проектирани нови горски автомобилни пътища съгласно Наредба 5 за строителството в горските територии без промяна на предназначението им: дължина .....м. широчина .....м.
5. Изграждане и ремонт на временни извозни горски пътища:
   5.1 Тракторни – допустимо разстояние между тях .....м (не по-малко от 40 м), дължина .....м, широчина 4 м.
   5.2 Коларски - разстояние между тях.....м (не по-малко от 40 м), дължина .....м, широчина ... м
6. Просеки за въжени линии: ..... бр.
допустимо разстояние между просеките ..... м., дължина ..... м., широчина ..... м.
7. Направа на технологични просеки .....бр.
допустимо разстояние между тях .....м., дължина .....м., широчина ..... м.
8. Изграждане на нови временни складове (бр., площ в ха) .....
.....
9. Мерки за опазване на оставащите на корен дървета, подраста, младиняка и почвата да не се нарамяват оставащите на корен дървета
10. Начини за почистване на сечището отпада да се събира на купчини
11. Други указания: битовите отпадъци да се извеврят на определените за това места
Да се изнасят битовите отпадъци от сечището извън горските територии на определените за това места.
12. Всички операции по подготвителните и основните работи да се извършват съгласно изискванията на Правилника за здравословни и безопасни условия на труд в горите и правилата за противопожарна безопасност в горите.

**ЗАПОЗНАТ с технологичния план:** ...../попълва се след издаването на позволителното за сеч/
Лицето по чл. 108, ал. 2 от ЗГ, на което е издадено позволително за сеч № .....
.....
/ трите имена, подпис, дата - /
№ и дата на удостоверението за упражняване на лесовъдска практика: .....

Образец по чл. 5[illegible], ал. 6 от НСТ

Изготвил: Юри Рабчик

/имс, фамилия/ подпис:

дата: 20.09.2021

№ и дата на удостоверението за упражняване на лесовъдска практика: 3681 20.07.21

Одобрил: инж. Катя Горанова

имс, фамилия/ подпис:

дата: 16.11.21 г.

№ и дата на удостоверението за упражняване на лесовъдска практика: 8970/05.03.13г.

# ТЕХНОЛОГИЧЕН ПЛАН № 1

За добив на дървесина от отдел 83 подотдел б

На ТП ДГС/ДЛС Рамитово /попълва се само за държавни гори/

Община Рамитово; Землище Дорково;

имот с (кадастрален идентификатор/КВС) №....., /попълва се само за недържавни гори/

**I. Схема за добива на дървесина от насаждението**

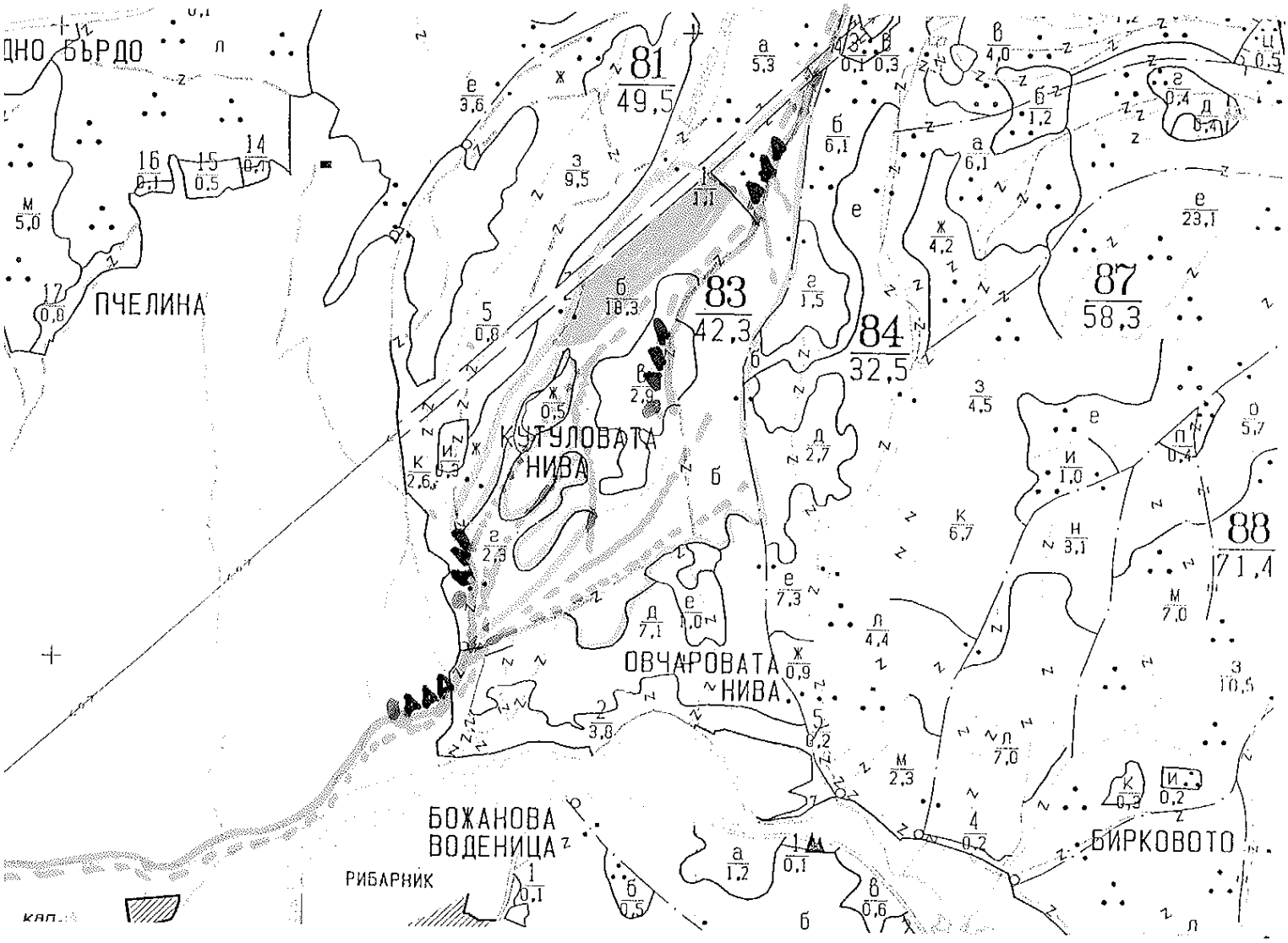


**Легенда:**

- ±±±± проектирани коларски вр. извозни пътища
- съществуващи извозни пътища
- съществуващ автомобилен път
- технологична просека
- Сечище
- проектирани тракторни вр. извозни пътища
- временен склад Кърпарил
- xxxxxx трасе на въжена линия
- проектиран автомобилен път
- Недостатъчна част

На схемата задължително се нанасят контурите на насаждението/имота, съществуващите и проектирани временни горски пътища, технологичните просеки, просеките за въжени линии, извозни пътища, временни складове както и връзката им със съществуващата автомобилна пътна мрежа.

**II. Характеристика на насаждението**

1. Вид на сечта ...Подбрана.../ интензивност ...15...%
Втори вид сеч ...../ интензивност .....%
2. Площ на подотдела ...18.3... ха Размер на сечището ...15.3... ха
3. Състав по план/програма: 8.6к2.3Б1, действителен ...8.6к2.3Б1.
5. Запас на 1 ха: с клони ...407... куб.м/ха, без клони ...349... куб. м/ха.
6. Среден наклон на терена ...25... градуса.
7. Очакван добив от маркираната дървесина ...377... нежаща маса, куб.м.

| ...дърв. вид / категория | 6.6 | с.б | | | | ...дърв. вид / категория | 8.6 | с.б | 3Б | | | | |
|---|---|---|---|---|---|---|---|---|---|---|---|---|---|
| едра | 67 | 87 | | | | дребна | 2 | 2 | | | | вър- | |
| средна | 32 | 66 | | | | дърва | 32 | 18 | 8 | | | шина | 29 |

8. Наличие и характеристика на подраста преди сечта (състав, възраст, средна височина, % на покритие) .....
.....
9. Средно извозно разстояние ...600 м...;
10. Други характеристики на насаждението (*тоновища, свлачища, надлесни дървета, сервитути, защитени територии, Натура 2000, защитени видове описани в доклада за гори с висока консервационна стойност, мъртва дървесина, водосборни зони, биологично разнообразие и др.)*
.....
ВКС2, ВК6, С

**III. Технологични указания**

1. Дървесината в насаждението да се добива при спазване на технологичната схема по т. 1
2. Сечта ще се извършва с (моторен трион, ръчно, машини; кастренето на отсечените стъбла се извършва: в сечи ще, на временен склад) ...Моторен трион. Кастренето на отсечените стъбла се извършва в сечището.....
3. Извозът от сечището до временните складове ще се осъществява с ...Челен товарач.....
на (цели стъбла, дълги/къси секции, сортименти, чипс и др.; с влачене по терена, изцяло натоварени).....
.....
.....
4. Проектирани нови горски автомобилни пътища съгласно Наредба 5 за строителството в горските територии без промяна на предназначението им: дължина .....м. широчина .....м.
5. Изграждане и ремонт на временни извозни горски пътища:
5.1 Трактори – допустимо разстояние между тях .....м (не по-малко от 40 м), дължина .....м, широчина 4 м.
5.2 Коларски - разстояние между тях.....м (не по-малко от 40 м), дължина .....м, широчина ... м
6. Просеки за въжени линии: ..... бр.
допустимо разстояние между просеките ..... м., дължина .....м., широчина ..... м.
7. Направа на технологични просеки .....бр.
допустимо разстояние между тях .....м., дължина .....м., широчина ..... м.
8. Изграждане на нови временни складове (бр., площ в ха) .....
.....
9. Мерки за опазване на оставащите на корен дървета, подраста, младиняка и почвата ...да се опазват от повреди оставащите на корен дървета и подраст
10. Начини за почистване на сечището ...Отпада от клони и корени, които остават
11. Други указания: ...Да товарят от двете страни на сечищата. Да не се
отрупват дървета.....
Да се изнасят битовите отпадъци от сечището извън горските територии на определените за това места.
12. Всички операции по подготвителните и основните работи да се извършват съгласно изискванията на Правилника за здравословни и безопасни условия на труд в горите и правилата за противопожарна безопасност в горите.

**ЗАПОЗНАТ с технологичния план:** .....*/попълва се след издаването на позволителното за сеч/*
Лицето по чл. 108, ал. 2 от ЗГ, на което е издадено позволително за сеч № .....
.....
/ трите имена, подпис, дата - /
№ и дата на удостоверението за упражняване на лесовъдска практика: .....

Образец по чл. 53, ал. 6 от ПСГ

**Изготвил:** инж. Красимир Паров
/име, фамилия,/ подпис: [illegible]
дата: 10.08.2021 г.,
№ и дата на удостоверението за упражняване на лесовъдска практика: [illegible]

**Одобрил:** инж. Бисер Бозев
име, фамилия,/ подпис: [illegible]
дата: 11.11.21 г.,
№ и дата на удостоверението за упражняване на лесовъдска практика: 3629/20.09.11 г.

# ТЕХНОЛОГИЧЕН ПЛАН № 1

За добив на дървесина от отдел 104 подотдел Л
На ТП ДГС/ДЛС Ракитово /попълва се само за държавни гори/
Община Ракитово; Землище Дорково;
имот с (кадастрален идентификатор/КВС) №....., /попълва се само за недържавни гори/

**I. Схема за добива на дървесина от насаждението**

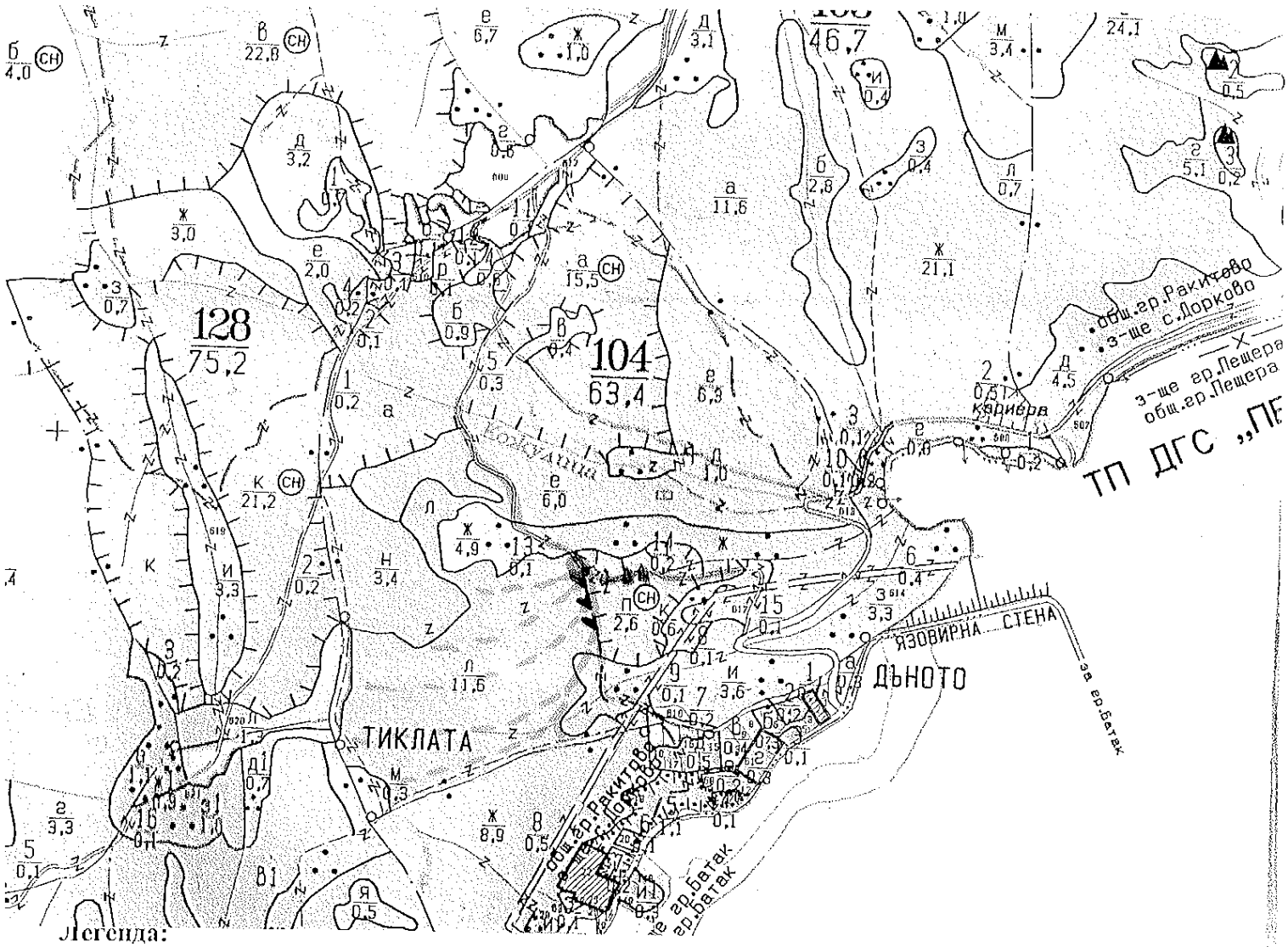


**Легенда:**

- проектирани коларски вр. извозни пътища
- съществуващи извозни пътища
- съществуващ автомобилен път
- технологична просека
- място за ГСМ
- проектирани тракторни вр. извозни пътища
- временен склад Дъното
- трасе на въжена линия
- проектиран автомобилен път
- .....

На схемата задължително се нанасят контурите на насаждението/имота, съществуващите и проектирани временни горски пътища, технологичните просеки, просеките за въжени линии, извозни пътища, временни складове както и връзката им със съществуващата автомобилна пътна мрежа.

## II. Характеристика на насаждението

1.Вид на сечта **Групово-постепенна** / интензивност ...20...%
Втори вид сеч ...../ интензивност .....%
2.Площ на подотдела 11.6. ха Размер на сечището 11.6. ха
3. Състав по план/програма: бб.9,бк.1,бк.9,бб.1...; действителен бб.9бк.1,бк.9,бб.1...
5. Запас на 1 ха: с клони ...283.... куб.м/ха , без клони ...248..... куб. м/ха.
6. Среден наклон на терена ...19..... градуса.
7. Очакван добив от маркираната дървесина лежаща маса, ...376..... **куб.м.**

| дърв. вид / категория | бм бор | бчк | | | | дърв. вид / категория | бм бор | бчк | | | | | |
|---|---|---|---|---|---|---|---|---|---|---|---|---|---|
| едра | 304 | 24 | | | | дребна | — | — | | | | върхина | 46 |
| средна | 4 | 3 | | | | дърва | 30 | 17 | | | | | |

8.Наличие и характеристика на подраста преди сечта (състав, възраст, средна височина, % на покритие) наличие на подраста от бук, бял бор и ела, различна възраст и височина с преобладаващо покритие.
9. Средно извозно разстояние ...400.....;
10. Други характеристики на насаждението (*токовища, сватбовища, надлесни дървета, сервитути, защитени територии, Натура 2000, защитени видове описани в доклада за гори с висока консервационна стойност, мъртва дървесина, водосборни зони, биологично разнообразие и др.)*
...бгс 2, вкс 6, дървесна пара.....
.....

## III. Технологични указания

1. Дървесината в насаждението да се добива при спазване на технологичната схема по т. I
2. Сечта ще се извършва с (моторен трион, ръчно, машини; кастренето на отсечените стъбла се извършва: в сечище, на временен склад) моторен трион, кастрене на разкройващи се стъбла.....
3. Извозът от сечището до временните складове ще се осъществява с ...мотофреза, ...ръчно.....
на (цели стъбла, дълги/къси секции, сортименти, чипс и др.; с влачене по терена, изцяло натоварени) цели стъбла, с влачене по терена.....
.....
4. Проектирани нови горски автомобилни пътища съгласно Наредба 5 за строителството в горските територии без промяна на предназначението им: дължина .....м. широчина .....м.
5. Изграждане и ремонт на временни извозни горски пътища:
5.1 Трактористи – допустимо разстояние между тях .....м (не по-малко от 40 м), дължина .....м, широчина 4 м.
5.2 Коларски - разстояние между тях.....м (не по-малко от 40 м), дължина .....м, широчина ... м
6. Просеки за въжени линии: ..... бр.
допустимо разстояние между просеките ..... м., дължина ..... м., широчина ..... м.
7. Направа на технологични просеки .....бр.
допустимо разстояние между тях .....м., дължина .....м., широчина ..... м.
8. Изграждане на нови временни складове (бр., площ в ха) .....
.....
9. Мерки за опазване на оставащите на корен дървета, подраста, младиняка и почвата Да се опазват от повреди при сеча и извозa оставащите дървета и подраст.
10. Начини за почистване на сечището ...Отпада да се седнат на купчини.....
11. Други указания: Да се изнасят битовите отпадъци извън горските територии на определените за това места.....
Да се изнасят битовите отпадъци от сечището извън горските територии на определените за това места.
12. Всички операции по подготвителните и основните работи да се извършват съгласно изискванията на Правилника за здравословни и безопасни условия на труд в горите и правилата за противопожарна безопасност в горите.

**ЗАПОЗНАТ с технологичния план:** ...../попълва се след издаването на позволителното за сеч/
Лицето по чл. 108, ал. 2 от ЗГ, на което е издадено позволително за сеч № .....
.....
/ трите имена, подпис, дата - /
№ и дата на удостоверението за упражняване на лесовъдска практика: .....

Образец по чл. 53., ал. 6 от НСГ

**Изготвил:**.....
.....Емил Скендеров.....
/име, фамилия,/ подпис: .....
дата: 22.07.2021
№ и дата на удостоверението за упражняване на лесовъдска практика: 13207/9.01.2018г

**Одобрил:**.....
инж. Катя Горанова.....
име, фамилия,/ подпис: .....
дата: 16.11.21...г.,
№ и дата на удостоверението за упражняване на лесовъдска практика: 8370/05.03.13г.

# ТЕХНОЛОГИЧЕН ПЛАН № 1..

За добив на дървесина от отдел.....104.....подотдел.....Н.....
На ТП ДГС/ДЛС.....Ракитово.....*/попълва се само за държавни гори/*
Община .....Ракитово.....; Землище .....Дорково.....;
имот с (кадастрален идентификатор/КВС) №....., */попълва се само за недържавни гори/*

**I. Схема за добива на дървесина от насаждението**

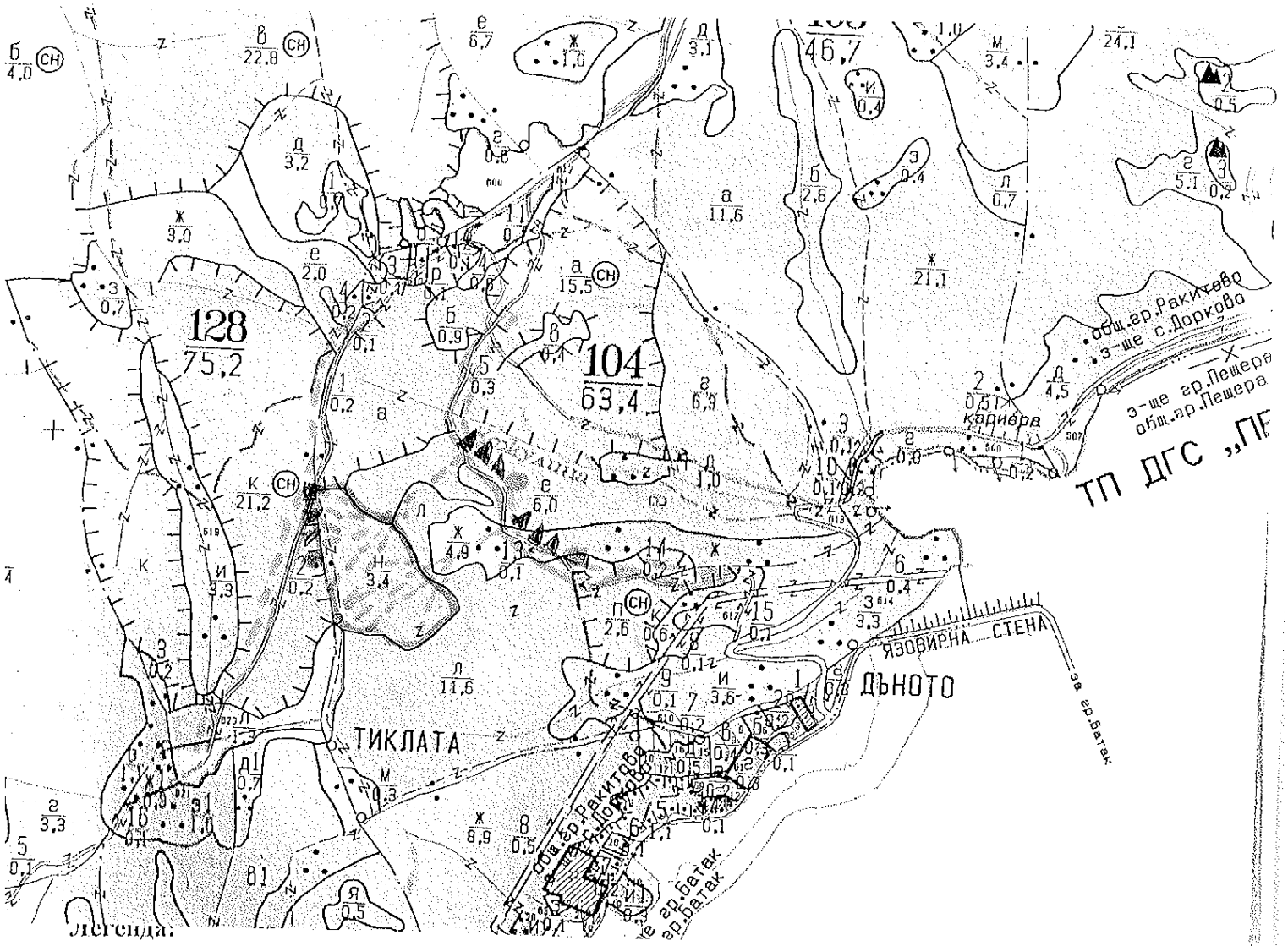


**Легенда:**

- проектирани коларски вр. извозни пътища
- съществуващи извозни пътища
- съществуващ автомобилен път
- технологична просека
- .....Семиус
- проектирани тракторни вр. извозни пътища
- временен склад Въпите
- трасе на въжена линия
- проектиран автомобилен път
- Место за оттуроци и [illegible]

На схемата задължително се нанасят контурите на насаждението/имота, съществуващите и проектирани временни горски пътища, технологичните просеки, просеките за въжени линии, извозни пътища, временни складове както и връзката им със съществуващата автомобилна пътна мрежа.

## II. Характеристика на насаждението

1. Вид на сечта Пробирка, интензивност 15 %
Втори вид сеч ...../ интензивност .....%
2. Площ на подотдела 3,4 ха Размер на сечището 3,4 ха
3. Състав по план/програма: б.б9, бк1; действителен б.б9, бк1
5. Запас на 1 ха: с клони 382 куб.м/ха, без клони 326 куб. м/ха.
6. Среден наклон на терена 26 градуса.
7. Очакван добив от маркираната дървесина лежаща маса, 96 **куб.м.**

| дърв. вид / категория | б.б. | | | | | дърв. вид / категория | б.б | бук | | | | | |
|---|---|---|---|---|---|---|---|---|---|---|---|---|---|
| едра | 16 | | | | | дребна | 2 | | | | | вър-шина | 11 |
| средна | 25 | | | | | дърва | 16 | 37 | | | | | |

8. Наличие и характеристика на подраста преди сечта (състав, възраст, средна височина, % на покритие) .....

9. Средно извозно разстояние 300м;
10. Други характеристики на насаждението (*токовища, сватбовища, надлесни дървета, сервитути, защитени територии, Натура 2000, защитени видове описани в доклада за гори с висока консервационна стойност, мъртва дървесина, вододайни зони, биологично разнообразие и др.*)
ВКС 2, ВКС 6

## III. Технологични указания

1. Дървесината в насаждението да се добива при спазване на технологичната схема по т. I
2. Сечта ще се извършва с (моторен трион, ръчно, машини; кастренето на отсечените стъбла се извършва: в сечище, на временен склад) моторен трион, кастренето на отсечените стъбла се извършва в сечището
3. Извозът от сечището до временните складове ще се осъществява с животинска теглителна сила
на (цели стъбла, дълги/къси секции, сортименти, чипс и др.; с влачене по терена, изцяло натоварени) на къси секции с влачене по терена
4. Проектирани нови горски автомобилни пътища съгласно Наредба 5 за строителството в горските територии без промяна на предназначението им: дължина .....м. широчина .....м.
5. Изграждане и ремонт на временни извозни горски пътища:
   5.1 Тракторни – допустимо разстояние между тях .....м (не по-малко от 40 м), дължина .....м, широчина 4 м.
   5.2 Коларски - разстояние между тях.....м (не по-малко от 40 м), дължина .....м, широчина ... м
6. Просеки за въжени линии: ..... бр.
допустимо разстояние между просеките ..... м., дължина ..... м., широчина ..... м.
7. Направа на технологични просеки .....бр.
допустимо разстояние между тях .....м., дължина .....м., широчина ..... м.
8. Изграждане на нови временни складове (бр., площ в ха) .....
9. Мерки за опазване на оставащите на корен дървета, подраста, младиняка и почвата да се опазват от повреди оставащите на корен дървета и подраст
10. Начини за почистване на сечището да се събира отпада на купчина
11. Други указания: битовия отпад да се събира на определените места
Да се изнасят битовите отпадъци от сечището извън горските територии на определените за това места.
12. Всички операции по подготвителните и основните работи да се извършват съгласно изискванията на Правилника за здравословни и безопасни условия на труд в горите и правилата за противопожарна безопасност в горите.

**ЗАПОЗНАТ с технологичния план:** ...../попълва се след издаването на позволителното за сеч/
Лицето по чл. 108, ал. 2 от ЗГ, на което е издадено позволително за сеч № .....

/ трите имена, подпис, дата - /
№ и дата на удостоверението за упражняване на лесовъдска практика: .....

Изготвил: Валентин Боцев
/име, фамилия,/ подпис: [подпис]
дата: 22.07.21 г.,
№ и дата на удостоверението за упражняване на лесовъдска практика: 10/07/16.12.2013г.

Образец по чл. 53, ал. 6 от НСГ

Одобрил: Инж. Костя Горанова
име, фамилия,/ подпис: [подпис]
дата: 16.11.21 г.,
№ и дата на удостоверението за упражняване на лесовъдска практика: 8970/05.03.18г.

# ТЕХНОЛОГИЧЕН ПЛАН № 1

За добив на дървесина от отдел 123 подотдел е
На ТП ДГС/ДЛЕ Ракитово /попълва се само за държавни гори/
Община Ракитово; Землище Дорково;
имот с (кадастрален идентификатор/КВС) №....., /попълва се само за недържавни гори/

**I. Схема за добива на дървесина от насаждението**

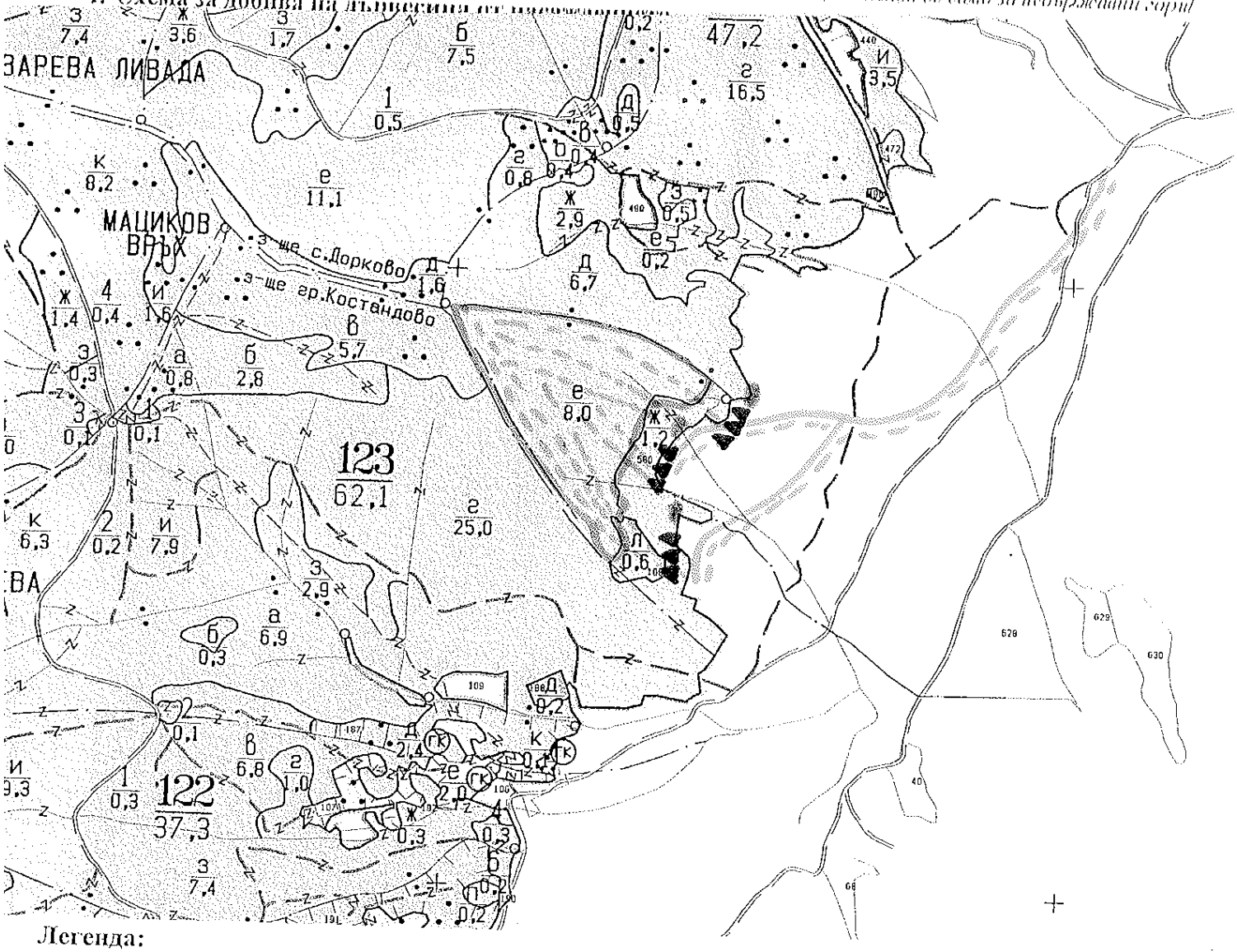


**Легенда:**

- проектирани коларски вр. извозни пътища
- съществуващи извозни пътища
- съществуващ автомобилен път
- технологична просека
- Сечище
- проектирани тракторни вр. извозни пътища
- временен склад Селище
- трасе на въжена линия
- проектиран автомобилен път
- Място за отпадъци и смина на ГСМ

На схемата задължително се нанасят контурите на насаждението/имота, съществуващите и проектирани временни горски пътища, технологичните просеки, просеките за въжени линии, извозни пътища, временни складове както и връзката им със съществуващата автомобилна пътна мрежа.

## II. Характеристика на насаждението

1. Вид на сечта Пробирка на / интензивност 15 %
Втори вид сеч ...../ интензивност .....%
2. Площ на подотдела 8,0 ха Размер на сечището 8,0 ха
3. Състав по план/програма: 8810 ; действителен 8810
5. Запас на 1 ха: с клони 322 куб.м/ха , без клони 274 куб. м/ха.
6. Среден наклон на терена 17 градуса.
7. Очакван добив от маркираната дървесина лежаща маса, 253 куб.м.

| дърв. вид / категория | 88 | | | | | дърв. вид / категория | | | | | | | |
|---|---|---|---|---|---|---|---|---|---|---|---|---|---|
| едра | 48 | | | | | дребна | 9 | | | | | вър-шина | отпад 43/58 |
| средна | 166 | | | | | дърва | 30 | | | | | | |

8. Наличие и характеристика на подраста преди сечта (състав, възраст, средна височина, % на покритие) .....
.....
9. Средно извозно разстояние 500м;
10. Други характеристики на насаждението (*токовища, сватбовища, надлесни дървета, сервитути, защитени територии, Натура 2000, защитени видове описани в доклада за гори с висока консервационна стойност, мъртва дървесина, вододайни зони, биологично разнообразие и др.)*
.....
.....

## III. Технологични указания

1. Дървесината в насаждението да се добива при спазване на технологичната схема по т. I
2. Сечта ще се извършва с (моторен трион, ръчно, машини; кастренето на отсечените стъбла се извършва: в сечище, на временен склад) моторен трион, кастренето на отсечените стъбла се извършва в сечището.
3. Извозът от сечището до временните складове ще се осъществява с животинска теглителна сила с влачене по терена
на (цели стъбла, дълги/къси секции, сортименти, чипс и др.; с влачене по терена, изцяло натоварени).....
.....
.....
4. Проектирани нови горски автомобилни пътища съгласно Наредба 5 за строителството в горските територии без промяна на предназначението им: дължина .....м. широчина .....м.
5. Изграждане и ремонт на временни извозни горски пътища:
   5.1 Тракторни – допустимо разстояние между тях .....м (не по-малко от 40 м), дължина .....м, широчина 4 м.
   5.2 Коларски - разстояние между тях.....м (не по-малко от 40 м), дължина .....м, широчина ... м
6. Просеки за въжени линии: ..... бр.
допустимо разстояние между просеките ..... м., дължина ..... м., широчина ..... м.
7. Направа на технологични просеки .....бр.
допустимо разстояние между тях .....м., дължина .....м., широчина ..... м.
8. Изграждане на нови временни складове (бр., площ в ха) .....
.....
9. Мерки за опазване на оставащите на корен дървета, подраста, младиняка и почвата Да се опазват оставащите на корен дървета при сечта.
10. Начини за почистване на сечището Отпади на клони и вършина да се събира на кубчини
11. Други указания: Битовите отпадъци да се събират и изхвърлят на определените за това места.
Да се изнасят битовите отпадъци от сечището извън горските територии на определените за това места.
12. Всички операции по подготвителните и основните работи да се извършват съгласно изискванията на Правилника за здравословни и безопасни условия на труд в горите и правилата за противопожарна безопасност в горите.

**ЗАПОЗНАТ с технологичния план:** ...../попълва се след издаването на позволителното за сеч/
Лицето по чл. 108, ал. 2 от ЗГ, на което е издадено позволително за сеч № .....
.....
/ трите имена, подпис, дата - /
№ и дата на удостоверението за упражняване на лесовъдска практика: .....

Образец по чл. 53, ал. 6 от ППЗ

**Изготвил:**.....
инж. Катя Горанова.....
/име, фамилия,/ подпис: .....
дата: 2.02.21г.,
№ и дата на удостоверението за упражняване на лесовъдска практика: 8970/05.03.2013г.

**Одобрил:**.....
инж. Емил Бозев.....
име, фамилия,/ подпис: .....
дата: 11.11.21г.,
№ и дата на удостоверението за упражняване на лесовъдска практика: 368/20.07.11г.

# ТЕХНОЛОГИЧЕН ПЛАН № 1..

За добив на дървесина от отдел 128 подотдел 6
На ТП ДГС/ДЛС Ракитово */попълва се само за държавни гори/*
Община Ракитово; Землище Дорково;
имот с (кадастрален идентификатор/КВС) №....., */попълва се само за недържавни гори/*

**1. Схема за добива на дървесина от насаждението**

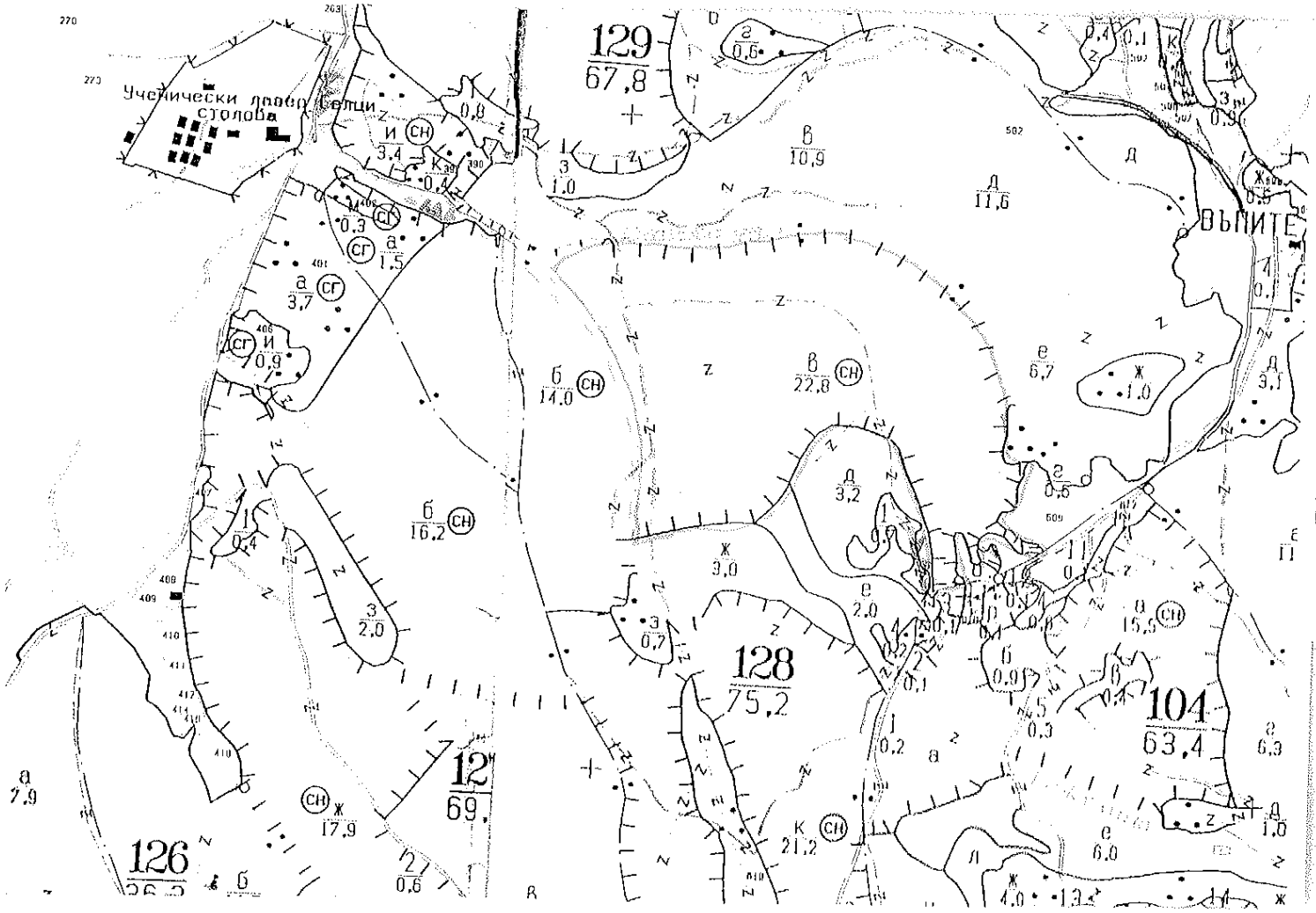


**Легенда:**

- проектирани коларски вр. извозни пътища
- съществуващи извозни пътища
- съществуващ автомобилен път
- технологична просека
- .....
- проектирани трактурни вр. извозни пътища
- временен склад
- трасе на въжена линия
- проектиран автомобилен път
- .....

На схемата задължително се нанасят контурите на насаждението/имота, съществуващите и проектирани временни горски пътища, технологичните просеки, просеките за въжени линии, извозни пътища, временни складове както и връзката им със съществуващата автомобилна пътна мрежа.

**II. Характеристика на насаждението**

1.Вид на сечта: Селекционна / интензивност 10 %

Втори вид сеч ..... / интензивност .....%

2.Площ на подотдела 22.8 ха Размер на сечището 22.8 ха

3. Състав по план/програма: 6.6 9, 6к 1; действителен 6.6 9, 6к 1

5. Запас на 1 ха: с клони 413 куб.м/ха , без клони 363 куб. м/ха.

6. Среден наклон на терена 24 градуса.

7. Очакван добив от маркираната дървесина лежаща маса, 689 **куб.м.**

| дърв. вид / категория | б.б. | бк | | | | дърв. вид / категория | б.б. | бк | | | | |
|---|---|---|---|---|---|---|---|---|---|---|---|---|
| едра | 418 | 27 | | | | дребна | 3 | 2 | | | | вършина 74 |
| средна | 46 | 14 | | | | дърва | 157 | 22 | | | | |

8.Наличие и характеристика на подраста преди сечта (състав, възраст, средна височина, % на покритие) .....

.....

9. Средно извозно разстояние 650м;

10. Други характеристики на насаждението (*токовища, сватбовища, надвесени дървета, сервитути, защитени територии, Натура 2000, защитени видове описани в доклада за гори с висока консервационна стойност, мъртва дървесина, вододайни зони, биологично разнообразие и др.)*

.....

ВКС 2, ВКС 6

**III. Технологични указания**

1. Дървесината в насаждението да се добива при спазване на технологичната схема по т. I

2. Сечта ще се извършва с (моторен трион, ръчно, машини; кастренето на отсечените стъбла се извършва: в сечище, на временен склад) моторен трион, кастренето на отсечените стъбла се извършва в сечището

3. Извозът от сечището до временните складове ще се осъществява с животинска теглителна сила

на (цели стъбла, дълги/къси секции, сортименти, чипс и др.; с влачене по терена, изцяло натоварени) къси секции, с влачене по терена

4. Проектирани нови горски автомобилни пътища съгласно Наредба 5 за строителството в горските територии без промяна на предназначението им: дължина .....м. широчина .....м.

5. Изграждане и ремонт на временни извозни горски пътища:

5.1 Трактори – допустимо разстояние между тях .....м (не по-малко от 40 м), дължина .....м, широчина 4 м.

5.2 Коларски - разстояние между тях.....м (не по-малко от 40 м), дължина .....м, широчина ... м

6. Просеки за въжени линии: ..... бр.

допустимо разстояние между просеките ..... м., дължина ..... м., широчина ..... м.

7. Направа на технологични просеки .....бр.

допустимо разстояние между тях .....м., дължина .....м., широчина ..... м.

8. Изграждане на нови временни складове (бр., площ в ха) .....

.....

9. Мерки за опазване на оставащите на корен дървета, подраста, младиняка и почвата да се опазват от повреди оставащите на корен дървета и подраст

10. Начини за почистване на сечището отпад да се събира на купчина

11. Други указания: битовия отпад да се събира на определените за него места и след сечта да се изхвърля извън горските територии

Да се изнасят битовите отпадъци от сечището извън горските територии на определените за това места.

12. Всички операции по подготвителните и основните работи да се извършват съгласно изискванията на Правилника за здравословни и безопасни условия на труд в горите и правилата за противопожарна безопасност в горите.

**ЗАПОЗНАТ с технологичния план:** ...../попълва се след издаването на позволителното за сеч/

Лицето по чл. 108, ал. 2 от ЗГ, на което е издадено позволително за сеч № .....

.....

/ трите имена, подпис, дата - /

№ и дата на удостоверението за упражняване на лесовъдска практика: .....

Изготвил: Ангел Вандев
/име, фамилия,/ подпис:
дата: 02.07.2021 г.
№ и дата на удостоверението за упражняване на лесовъдска практика: 3662/20.07.2011 г.

Обрязен по чл. 53, ал. 6 от ПСГ

Одобрил: инж. Петер Вандев
име, фамилия,/ подпис:
дата: 12.11.21 г.,
№ и дата на удостоверението за упражняване на лесовъдска практика: 3668/30.07.11 г.

# ТЕХНОЛОГИЧЕН ПЛАН № 1..

**За добив на дървесина от отдел 108 подотдел „К..."**

На ТП ДГС"Ракитово"/*потъпва се само за държавни гори*/

Община „Ракитово"; Землище Ракитово; Костандово

имот с (кадастрален идентификатор/КВС) №....., /*потъпва се само за недържавни гори*/

**I. Схема за добива на дървесина от насаждението**

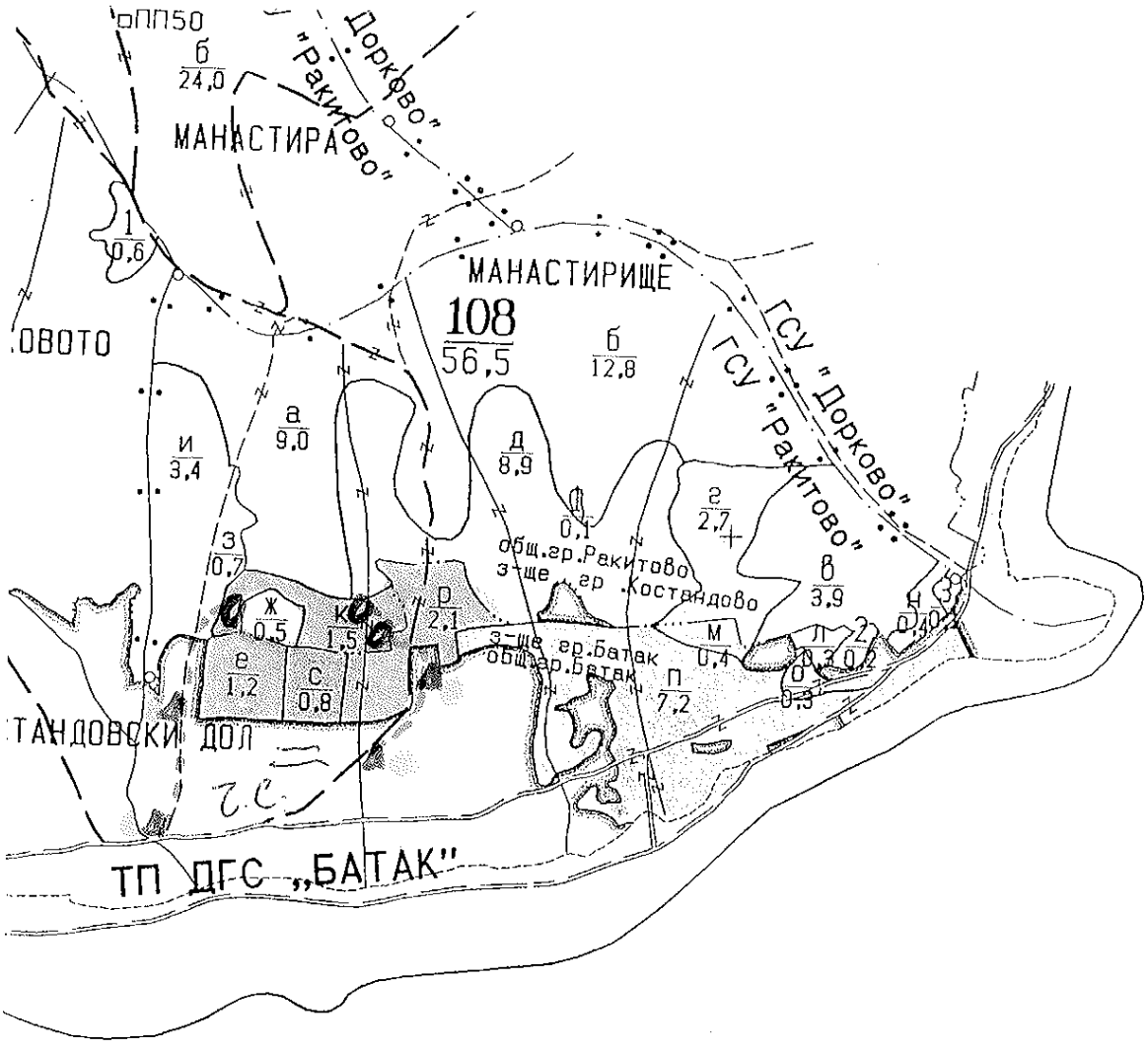


**Легенда:**

- проектирани коларски вр. извозни пътища
- съществуващи извозни пътища
- съществуващ автомобилен път
- технологична просека
- заложени прозорци за сеч – место за ТСМ
- проектирани тракторни вр. извозни пътища
- временен склад – Костандовски алчак
- трасе на въжена линия
- проектиран автомобилен път
- сечище
- друг вид собственост

На схемата задължително се нанасят контурите на насаждението/имота, съществуващите и проектирани временни горски пътища, технологичните просеки, просеките за въжени линии, извозни пътища, временни складове както и връзката им със съществуващата автомобилна пътна мрежа.

**II. Характеристика на насаждението**

1.Вид на сечта **Групово-постепенна** / интензивност 20 %
Втори вид сеч ..... / интензивност .....%
2.Площ на подотдела 1,5 ха Размер на сечището 1,5 ха
3. Състав по план/програма: 00 10 в 130 г. п-0,4; действителен 00 10 в 130 г. п-0,4
5. Запас на 1 ха: с клони 206 куб.м/ха , без клони 170 куб. м/ха.
6. Среден наклон на терена 12 градуса.
7. Очакван добив от маркираната дървесина лежаща маса, 49 **куб.м.**

| дърв. вид / категория | | | | | | дърв. вид / категория | | | | | | |
|---|---|---|---|---|---|---|---|---|---|---|---|---|
| | 00 | | | | | | 00 | | | | | |
| едра | 18 | | | | | дребна | - | | | | | върш. 6 |
| средна | - | | | | | дърва | 31 | | | | | |

8.Наличие и характеристика на подраста преди сечта (състав, възраст, средна височина, % на покритие) .....
.....
9. Средно извозно разстояние 200 м.
10. Други характеристики на насаждението (*токовища, сватбовища, надлесни дървета, сервитути, защитени територии, Натура 2000, защитени видове описани в доклада за гори с висока консервационна стойност, мъртва дървесина, вододайни зони, биологично разнообразие и др.*)
..... ГВКС - 6 / извън натура 2000
.....

**III. Технологични указания**

1. Дървесината в насаждението да се добива при спазване на технологичната схема по т. I
2. Сечта ще се извършва с (моторен трион, ръчно, машини; кастренето на отсечените стъбла се извършва: в сечище, на временен склад) с бензиномоторен трион. Кастренето на отсечените стъбла ще се извършва в сечището.
3. Извозът от сечището до временните складове ще се осъществява с животинска тяга на влачага и колесар на сортименти
на (цели стъбла, дълги/къси секции, сортименти, чипс и др.; с влачене по терена, изцяло натоварени) .....
Влагане за терена по вече съществуващи пътища
.....
4. Проектирани нови горски автомобилни пътища съгласно Наредба 5 за строителството в горските територии без промяна на предназначението им: дължина .....м. широчина .....м.
5. Изграждане и ремонт на временни извозни горски пътища:
5.1 Тракторни – допустимо разстояние между тях .....м (не по-малко от 40 м), дължина .....м, широчина 4 м.
5.2 Коларски - разстояние между тях.....м (не по-малко от 40 м), дължина .....м, широчина ..... м
6. Просеки за въжени линии: ..... бр.
допустимо разстояние между просеките ..... м., дължина ..... м., широчина ..... м.
7. Направа на технологични просеки .....бр.
допустимо разстояние между тях .....м., дължина .....м., широчина ..... м.
8. Изграждане на нови временни складове (бр., площ в ха) .....
.....
9. Мерки за опазване на оставащите на корен дървета, подраста, младиняка и почвата Да се маркират оставащите на корен дървета
10. Начини за почистване на сечището Събиране от клони и вейки
11. Други указания: Не се сваля дъра кулисни в обезлистено от надземна подраст в насаждението.
Да се изнасят битовите отпадъци от сечището извън горските територии на определените за това места.
12. Всички операции по подготвителните и основните работи да се извършват съгласно изискванията на Правилника за здравословни и безопасни условия на труд в горите и правилата за противопожарна безопасност в горите.

**ЗАПОЗНАТ с технологичния план:** ...../попълва се след издаването на позволителното за сеч/
Лицето по чл. 108, ал. 2 от ЗГ, на което е издадено позволително за сеч № .....
.....
/ трите имена, подпис, дата - /
№ и дата на удостоверението за упражняване на лесовъдска практика: .....

Образец по чл. 53, ал. 6 от НСГ

Изготвил: Ангел Вандев
/име, фамилия / подпис:
дата: 27.07.2021 г.
№ и дата на удостоверението за упражняване на лесовъдска практика: 3662/20.07.2011 г.

Одобрил: инж. Петер Вандев
име, фамилия / подпис:
дата: 12.11.21 г.,
№ и дата на удостоверението за упражняване на лесовъдска практика: 3660/20.07.11 г.

# ТЕХНОЛОГИЧЕН ПЛАН № 1...

За добив на дървесина от отдел 111 подотдел 3
На ТП ДГС/ДЛС Ракитово /попълва се само за държавни гори/
Община Ракитово; Землище Костандово;
имот с (кадастрален идентификатор/КВС) №....., /попълва се само за недържавни гори/

**I. Схема за добива на дървесина от насаждението**

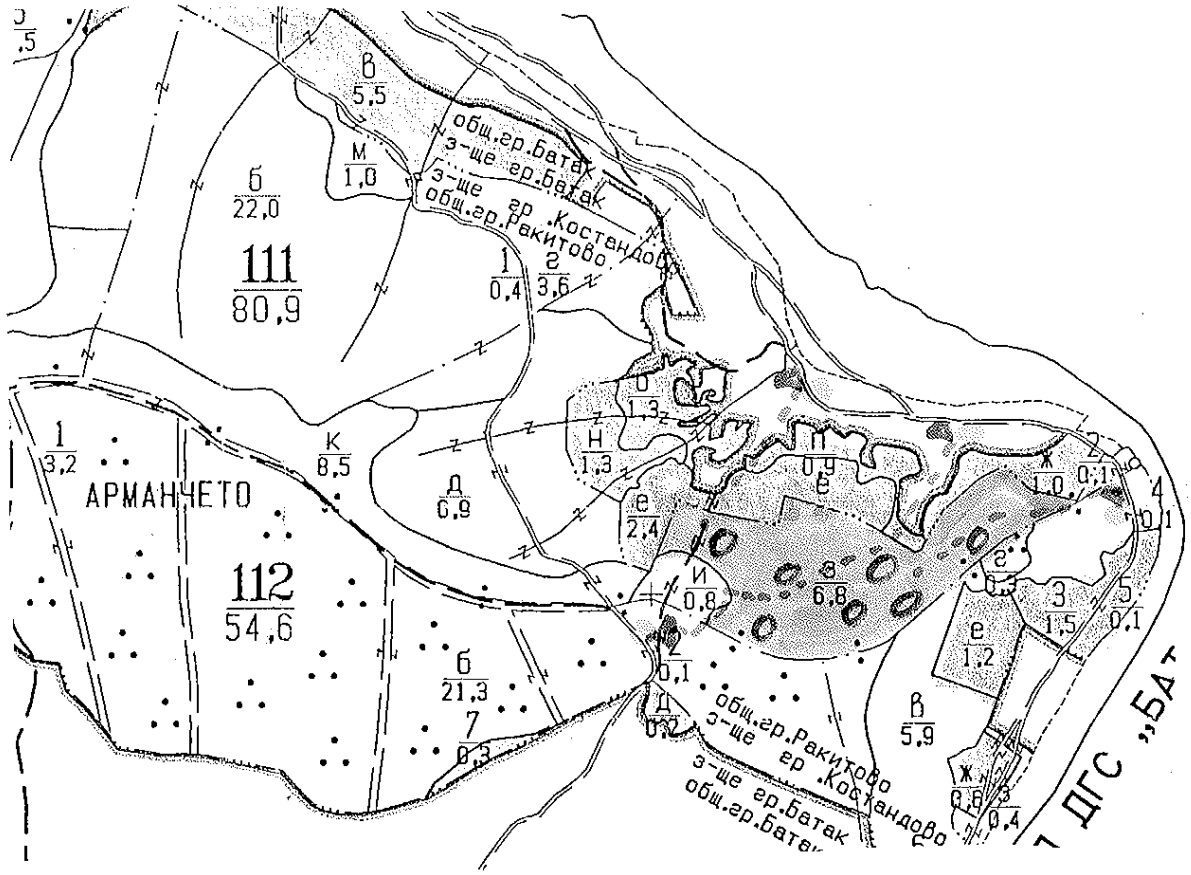


**Легенда:**

- проектирани коларски вр. извозни пътища
- съществуващи извозни пътища
- съществуващ автомобилен път
- технологична просека
- Место за тем и отпадъци
- проектирани тракторни вр. извозни пътища
- временен склад – Костандовски алчак
- трасе на въжена линия
- проектиран автомобилен път
- сечище
- буферна зона – частни гори

На схемата задължително се нанасят контурите на насаждението/имота, съществуващите и проектирани временни горски пътища, технологичните просеки, просеките за въжени линии, извозни пътища, временни складове както и връзката им със съществуващата автомобилна пътна мрежа.

**II. Характеристика на насаждението**

1. Вид на сечта ...групово осветление... / интензивност ...20...%
Втори вид сеч ...0.2... / интензивност ...5...%
2. Площ на подотдела ...0.2...ха Размер на сечището ...0.5...кв.
3. Състав по план/програма ...6Бк 6Яс п-0.4 р1.3м 6Бк г 6Яс г 1м. / действителен ...6Бк 6Яс п-0.4 р1.3м 6Бк г 6Яс г 1м.
5. Запас на 1 ха: с клони ...220... куб.м/ха, без клони ...196... куб. м/ха.
6. Среден наклон на терена ...14...градуса.
7. Очакван добив от маркираната дървесина ...209... лежаща маса, куб.м.

| дърв. вид / категория | 00 | | | | | дърв. вид / категория | 00 | | | | | | |
|---|---|---|---|---|---|---|---|---|---|---|---|---|---|
| едра | 107 | | | | | дребна | – | | | | | върхина | 23 |
| средна | 3 | | | | | дърва | 99 | | | | | | |

8. Наличие и характеристика на подраста преди сечта (състав, възраст, средна височина, % на покритие) ...6Яс п-0.1 р6м; бук г-6Яс п-0.4 р1.3м...
...
9. Средно извозно разстояние ...400м...
10. Други характеристики на насаждението (*тоководища, сватбовища, надлесни дървета, сервитути, защитени територии, Натура 2000, защитени видове описани в доклада за гори с висока консервационна стойност, мъртва дървесина, вододайни зони, биологично разнообразие и др.*) ...ГВКС - 6 културна гора
...Натура 2000 - няма...

**III. Технологични указания**

1. Дървесината в насаждението да се добива при спазване на технологичната схема по т. 1
2. Сечта ще се извършва с (моторен трион, ръчно, машини; кастренето на отсечените стъбла се извършва: в сечището, на временен склад) ...специализиран трактор, кастренето на отсечените стъбла ще се извършва в сечището...
3. Извозът от сечището до временните складове ще се осъществява с ...специализиран трактор на сортиментите по влака и колеят по стари съществуващи...
на (цели стъбла, дълги/къси секции, сортименти, чипс и др.; с влачене по терена, изцяло пасоварени) ...
...
...
4. Проектирани нови горски автомобилни пътища съгласно Наредба 5 за строителството в горските територии без промяна на предназначението им: дължина ...м. широчина ...м.
5. Изграждане и ремонт на временни извозни горски пътища:
5.1 Трактори – допустимо разстояние между тях ...м (не по-малко от 40 м), дължина ...м, широчина 4 м.
5.2 Коларски - разстояние между тях...м (не по-малко от 40 м), дължина ...м, широчина ... м
6. Прогреси за въжени линии: ... бр.
допустимо разстояние между просеките ... м., дължина ... м., широчина ... м.
7. Направа на технологични просеки ...бр.
допустимо разстояние между тях ...м., дължина ...м., широчина ... м.
8. Изграждане на нови временни складове (бр., площ в ха) ...
...
9. Мерки за опазване на оставащите на корен дървета, подраста, младиняка и почвата ...Да се спазват от нарязване оставащите на корен дървета...
10. Начини за почистване на сечището ...Отпадъци от сеч/клони и...
11. Други указания: ...Стърмната част ще се обработи на кулери с...
...сила, без нарушаване на подраста по периферията...
Да се изнасят битовите отпадъци от сечището извън горските територии на определените за това места.
12. Всички операции по подготвителните и основните работи да се извършват съгласно изискванията на Правилника за здравословни и безопасни условия на труд в горите и правилата за противопожарна безопасност в горите.

**ЗАПОЗНАТ с технологичния план:** ...../попълва се след издаването на позволителното за сеч/
Лицето по чл. 108, ал. 2 от ЗГ, на което е издадено позволително за сеч № .....
.....
/ трите имена, подпис, дата - /
№ и дата на удостоверението за упражняване на лесовъдска практика: .....

Образец по чл. 53, ал. 6 от НСГ

Изготвил: Ангел Вандев
/име, фамилия,/ подпис: .....
дата: 27.07.2021 г.
№ и дата на удостоверението за упражняване на лесовъдска практика: 3662/20.07.2011 г.

Одобрил: инж. Петер Вандев
име, фамилия,/ подпис: .....
дата: 18.11.21 г.,
№ и дата на удостоверението за упражняване на лесовъдска практика: 3668/20.07.11 г.

# ТЕХНОЛОГИЧЕН ПЛАН № 1

За добив на дървесина от отдел 111 подотдел 9
На ТП ДГС/~~ДЛС~~ Ракитово /попълва се само за държавни гори/
Община Ракитово; Землище Костандово;
имот с (кадастрален идентификатор/КВС) № ....., /попълва се само за недържавни гори/

**I. Схема за добива на дървесина от насаждението**

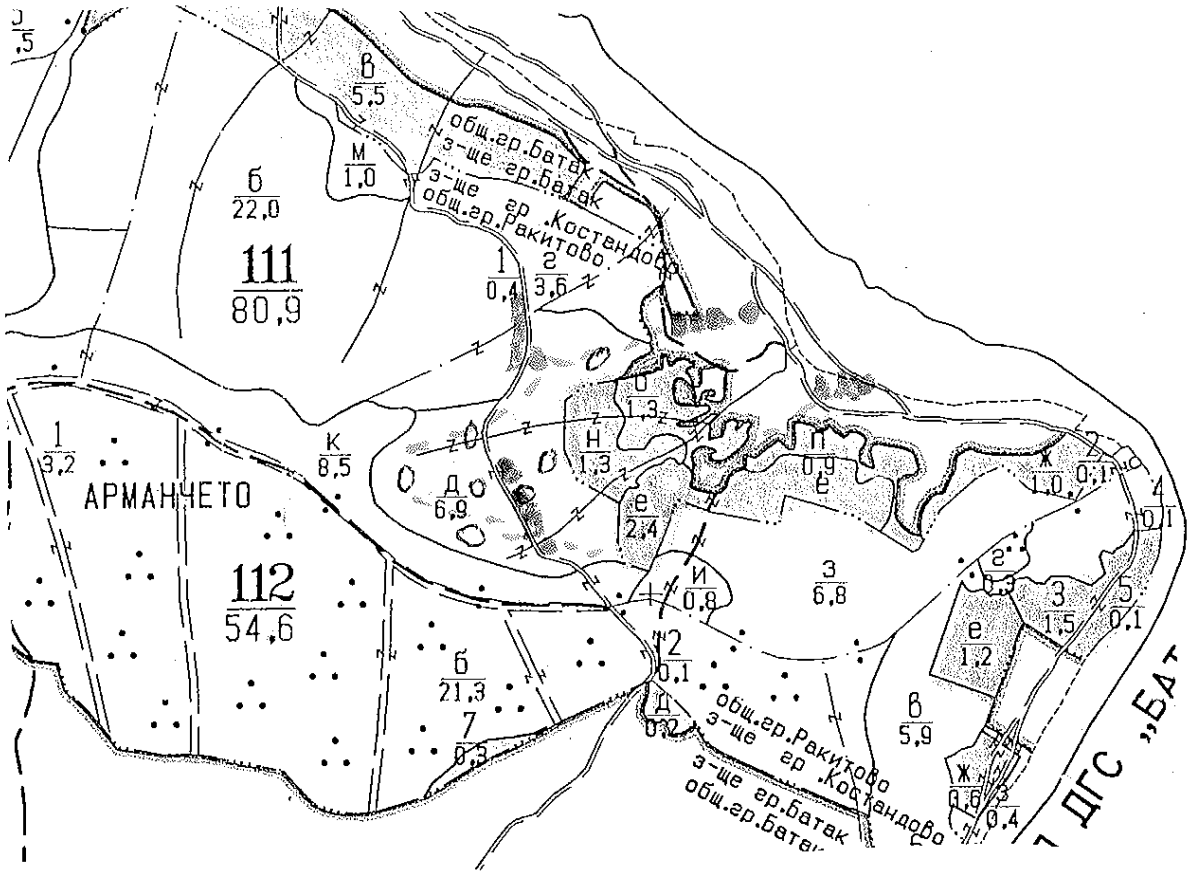


**Легенда:**

- ± ± ± ± проектирани коларски вр. извозни пътища
- съществуващи извозни пътища
- съществуващ автомобилен път
- технологична просека
- частна гора
- проектирани тракторни вр. извозни пътища
- ▲ ▲ ▲ временен склад Костандовски алгаг
- xxxxxx трасе на въжена линия Място за гем и отпадъци
- проектиран автомобилен път
- сечище

На схемата задължително се нанасят контурите на насаждението/имота, съществуващите и проектирани временни горски пътища, технологичните просеки, просеките за въжени линии, извозни пътища, временни складове както и връзката им със съществуващата автомобилна пътна мрежа.

**II. Характеристика на насаждението**

1. Вид на сечта ...групово - постепенна.../ интензивност ...20...%
Втори вид сеч ...–.../ интензивност .....%
2. Площ на подотдела ...6.9...ха Размер на сечището...6.9... ха
3. Състав по план/програма ...6Б10..., действителен ...6Б10...
5. Запас на 1 ха: с клони ...293...куб.м/ха , без клони ...261...куб. м/ха.
6. Среден наклон на терена ...16...градуса.
7. Очакван добив от маркираната дървесина ...229...нежанa маса, куб.м.

| дърв. вид / категория | Б | | | | | дърв. вид / категория | Б | | | | | | |
|---|---|---|---|---|---|---|---|---|---|---|---|---|---|
| едра | 192 | | | | | дребна | – | | | | | върхина | 36 |
| средна | 5 | | | | | дърва | 92 | | | | | | |

8. Наличие и характеристика на подраста преди сечта (състав, възраст, средна височина, % на покритие) ...ЧК 8 - 5 г. 1.03 м 15%...
...ОБ 2 - 1.3 м...
9. Средно извозно разстояние ...250...;
10. Други характеристики на насаждението (*токовища, сватбовища, надвесени дървета, сервитути, защитени територии, Натура 2000, защитени видове описани в доклада за гори с висока консервационна стойност, мъртва дървесина, вододайни зони, биологично разнообразие и др.*)
...ЧКВ6-Б...Натура 2000 - извън...
...

**III. Технологични указания**

1. Дървесината в насаждението да се добива при спазване на технологичната схема по т. I
2. Сечта ще се извършва с (моторен трион, ръчно, машини; кастренето на отсечените стъбла се извършва: в сечище, на временен склад) ...бензиномоторен трион...
...
3. Извозът от сечището до временните складове ще се осъществява с...животинска тяга на колесар и влачка по стари съществуващи пътища...
на (цели стъбла, дълги/къси секции, сортименти, чипс и др.; с влачене по терена, изцяло натоварени).....
...Извоза от сечището ще се осъществи с влачене по терена на сортименти. Кастренето на дървесата ще се извършва в сечище...
4. Проектирани нови горски автомобилни пътища съгласно Наредба 5 за строителството в горските територии без промяна на предназначението им: дължина ...–...м. широчина ...–...м.
5. Изграждане и ремонт на временни извозни горски пътища:
5.1 Трактории – допустимо разстояние между тях ...–...м (не по-малко от 40 м), дължина ...–...м, широчина 4 м.
5.2 Коларски - разстояние между тях...–...м (не по-малко от 40 м), дължина ...–...м, широчина ... м
6. Просеки за въжени линии: ...–... бр.
допустимо разстояние между просеките ...–... м., дължина ...–... м., широчина ...–... м.
7. Направа на технологични просеки ...–...бр.
допустимо разстояние между тях ...–...м., дължина ...–...м., широчина ...–... м.
8. Изграждане на нови временни складове (бр., площ в ха) ...–...
...
9. Мерки за опазване на оставащите на корен дървета, подраста, младиняка и почвата ...да се пазят от нараняване оставащите на корен дървета...
10. Начини за почистване на сечището ...Отмаря, дой клони и...
11. Други указания: ...горчика ще се събира на купчини в сухи...
...от нашите мерки в касаещото...
Да се изнасят битовите отпадъци от сечището извън горските територии на определените за това места.
12. Всички операции по подготвителните и основните работи да се извършват съгласно изискванията на Правилника за здравословни и безопасни условия на труд в горите и правилата за противопожарна безопасност в горите.

**ЗАПОЗНАТ с технологичния план:** ...../попълва се след издаването на позволителното за сеч/
Лицето по чл. 108, ал. 2 от ЗГ, на което е издадено позволително за сеч № .....
...
/ трите имена, подпис, дата - /
№ и дата на удостоверението за упражняване на лесовъдска практика: .....

Образец по чл. 53, ал. 6 от НСГ

Изготвил: .....
Ангел Вандев
/име, фамилия,/ подпис: .....
дата: 27.07.2021 г.
№ и дата на удостоверението за упражняване на лесовъдска практика: 3662/20.07.2011 г.

Одобрил: .....
инж. Петар Вандев
име, фамилия,/ подпис: .....
дата: 12.11.21 г.,
№ и дата на удостоверението за упражняване на лесовъдска практика: 3660/20.07.11 г.

# ТЕХНОЛОГИЧЕН ПЛАН № 1...

За добив на дървесина от отдел 111 подотдел .....
На ТП ДГС/~~ДЛС~~ Ракитово ...../попълва се само за държавни гори/
Община Ракитово; Землище Костандово;
имот с (кадастрален идентификатор/КВС) №....., /попълва се само за недържавни гори/

**I. Схема за добива на дървесина от насаждението**

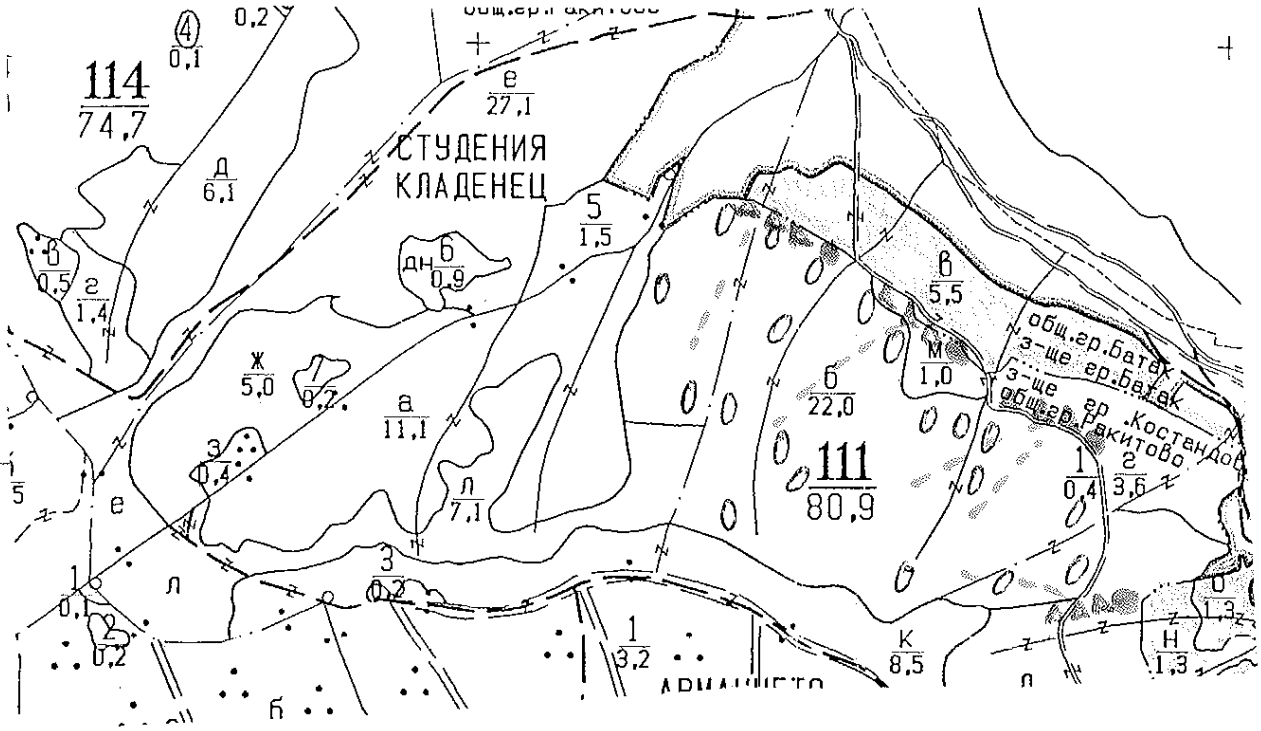


**Легенда:**

- проектирани коларски вр. извозни пътища
- съществуващи извозни пътища
- съществуващ автомобилен път
- технологична просека
- частна гора
- проектирани тракторни вр. извозни пътища
- временен склад - Костандовски алчат
- трасе на въжена линия
- место за том и отпадъци
- проектиран автомобилен път
- сечище

На схемата задължително се нанасят контурите на насаждението/имота, съществуващите и проектирани временни горски пътища, технологичните просеки, просеките за въжени линии, извозни пътища, временни складове както и връзката им със съществуващата автомобилна пътна мрежа.

**II. Характеристика на насаждението**

1. Вид на сечта ...Групово - постепенна.../ интензивност 20 %
Втори вид сеч ...-.../ интензивност ...%
2. Площ на подотдела ...22.0...ха Размер на сечището...22.0... ха
3. Състав по план/програма ...6б 8 бк 2..., действителен ...6б 8 бк 2...
5. Запас на 1 ха: с клони ...0.....куб.м/ха , без клони ...0.....куб. м/ха.
6. Среден наклон на терена ...17... градуса.
7. Очакван добив от маркираната дървесина ...932... нежана маса, куб.м.

| дърв. вид / категория | бб | бук | | | | дърв. вид категория | бб | бук | | | | | |
|---|---|---|---|---|---|---|---|---|---|---|---|---|---|
| едра | 601 | 24 | | | | дребна | - | - | | | | върхина | 101 |
| средна | 2 | 1 | | | | дърва | 133 | 163 | | | | | |

8. Наличие и характеристика на подраста преди сечта (състав, възраст, средна височина, % на покритие) ...6б 2 п.17 м. 1 бк 6 п. 1 г. 2 п. 3 м.
...6б 4 п. 1.5 м.
9. Средно извозно разстояние ...350...;
10. Други характеристики на насаждението (*тоновища, сватбовища, надлесни дървета, сервитути, защитени територии, Натура 2000, защитени видове описани в доклада за гори с висока консервационна стойност, мъртва дървесина, вододайни зони, биологично разнообразие и др.*) ГВКС-6 Натура 200 - изток

**III. Технологични указания**

1. Дървесината в насаждението да се добива при спазване на технологичната схема по т. I
2. Сечта ще се извършва с (моторен трион, ръчно, машини; кастренето на отсечените стъбла се извършва: в сечище, на временен склад) бензиномоторен трион, кастренето на отсечените стъбла ще се извършва в сечището.
3. Извозът от сечището до временните складове ще се осъществява с. мини влекач тип колесар и влачка на сортиментите, по вече съществуващата горска мрежа.
на (цели стъбла, дълги/къси секции, сортименти, чипс и др.; с влачене по терена, изцяло натоварени)...
4. Проектирани нови горски автомобилни пътища съгласно Наредба 5 за строителството в горските територии без промяна на предназначението им: дължина .....м. широчина .....м.
5. Изграждане и ремонт на временни извозни горски пътища:
5.1 Тракторни – допустимо разстояние между тях .....м (не по-малко от 40 м), дължина .....м, широчина 4 м.
5.2 Коларски - разстояние между тях.....м (не по-малко от 40 м), дължина ...м, широчина ... м
6. Просеки за въжени линии: ..... бр.
допустимо разстояние между просеките ..... м., дължина ..... м., широчина ..... м.
7. Направа на технологични просеки .....бр.
допустимо разстояние между тях .....м., дължина .....м., широчина ..... м.
8. Изграждане на нови временни складове (бр., площ в ха) .....
9. Мерки за опазване на оставащите на корен дървета, подраста, младиняка и почвата без се нарушават изискванията на корен дървета
10. Начини за почистване на сечището ...Сечището ще бъде почистено от клони...
11. Други указания: Обрезка ще се извършва на кулисния в сечището в Натура 200 площ, където дърветата ще бъдат в изкуствения
Да се изнасят битовите отпадъци от сечището извън горските територии на определените за това места.
12. Всички операции по подготвителните и основните работи да се извършват съгласно изискванията на Правилника за здравословни и безопасни условия на труд в горите и правилата за противопожарна безопасност в горите.

**ЗАПОЗНАТ с технологичния план:** ...../попълва се след издаването на позволителното за сеч/
Лицето по чл. 108, ал. 2 от ЗГ, на което е издадено позволително за сеч № .....
.....
/ трите имена, подпис, дата - /
№ и дата на удостоверението за упражняване на лесовъдска практика: .....

Образец по чл. 53, ал. 6 от НСГ

Изготвил: Марин Петров
/име, фамилия,/ подпис
дата: 07.10.2021г.
№ и дата на удостоверението за упражняване на лесовъдска практика: 10072/16.12.13

Одобрил: инж. Вл. Синапов
име, фамилия,/ подпис:
дата: 10.11.21г.,
№ и дата на удостоверението за упражняване на лесовъдска практика: 14430/18.02.2021г.

# ТЕХНОЛОГИЧЕН ПЛАН № 1

За добив на дървесина от отдел 111 подотдел 4
На ТП ДГС/ДЛС Ракитово /попълва се само за държавни гори/
Община Ракитово; Землище Костандово;
имот с (кадастрален идентификатор/КВС) №....., /попълва се само за недържавни гори/

**I. Схема за добива на дървесина от насаждението**

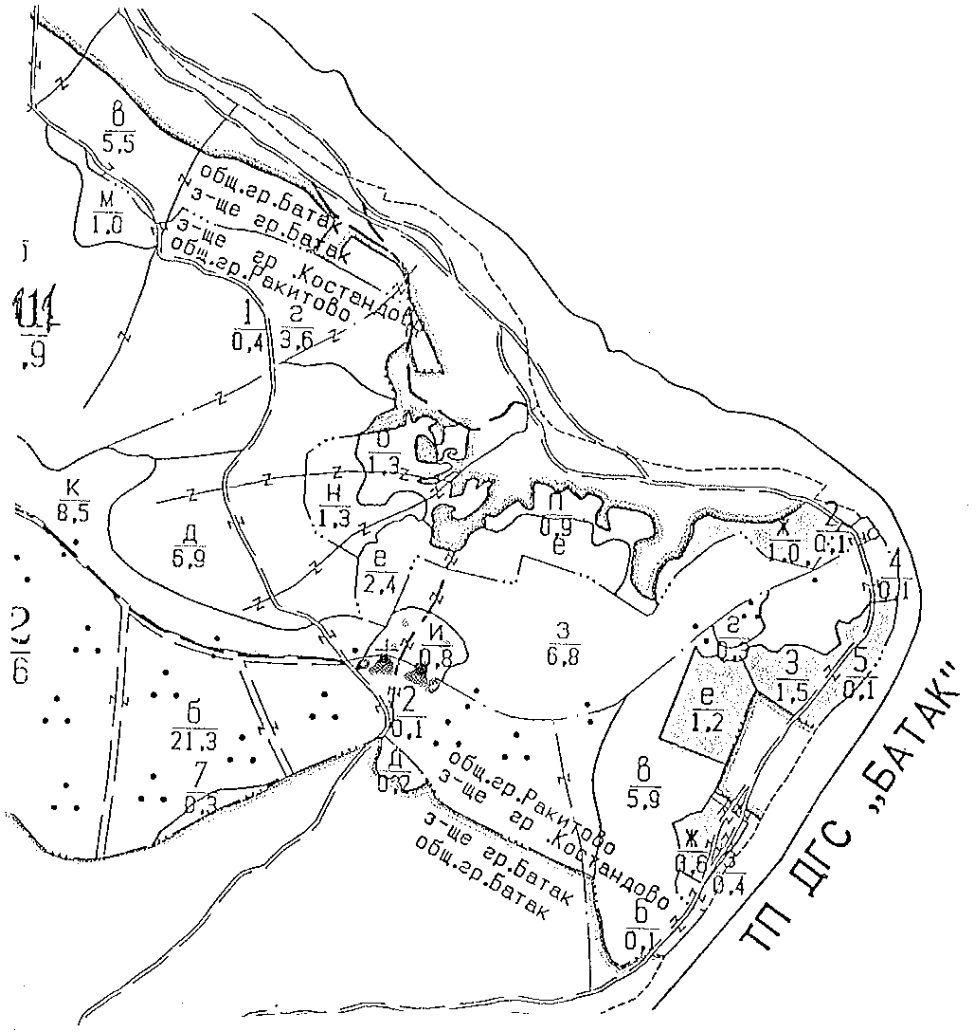


**Легенда:**

- проектирани коларски вр. извозни пътища
- съществуващи извозни пътища
- съществуващ автомобилен път
- технологична просека
- Место за отпадаци и ГСМ
- проектирани тракторни вр. извозни пътища
- временен склад Колието
- трасе на въжена линия
- проектиран автомобилен път
- сечище

На схемата задължително се нанасят контурите на насаждението/имота, съществуващите и проектирани временни горски пътища, технологичните просеки, просеките за въжени линии, извозни пътища, временни складове както и връзката им със съществуващата автомобилна пътна мрежа.

**II. Характеристика на насаждението**

1. Вид на сеча ..... Пробирка ...../ интензивност 10 ....%
Втори вид сеч ..... /интензивност .....%
2. Площ на подотдела ....0.8....ха Размер на сечището.....0.8..... ха
3. Състав по план/програма.....10.....,действителен.....
5. Запас на 1 ха: с клони.....385.....куб.м/ха , без клони .....284.....куб. м/ха.
6. Среден наклон на терена ..2.....градуса.
7. Очакван добив от маркираната дървесина .....20.....лежаща маса, куб.м.

| дърв. вид категория | 66 | | | | | дърв. вид категория | 66 | | | | | | |
|---|---|---|---|---|---|---|---|---|---|---|---|---|---|
| едра | 9 | | | | | дребна | | | | | | вър-нина | 3 |
| средна | 9 | | | | | дърва | 2 | | | | | | |

8. Наличие и характеристика на подраста преди сечта (състав, възраст, средна височина, % на покритие) .....
.....
9. Средно извозно разстояние ...50 м.;
10. Други характеристики на насаждението (*тоководища, свайбовища, надлесени дървета, сервитути, защитени територии, Натура 2000, защитени видове описани в доклада за гори с висока консервационна стойност, мъртва дървесина, вододайни зони, биологично разнообразие и др.)*
.....
ГВ66, ВСС2

**III. Технологични указания**

1. Дървесината в насаждението да се добива при спазване на технологичната схема по т. I
2. Сечта ще се извършва с (моторен трион, ръчно, машини; кастренето на отсечените стъбла се извършва: в сечище, на временен склад) моторен трион кастренето на отсечените стъбла ще се извършва в сечището
3. Извозът от сечището до временните складове ще се осъществява с...Животинска тяга...сеч...кон Кран и 9 Елки секции
на (цели стъбла, дълги/къси секции, сортименти, чипс и др.; с влачене по терена, изцяло натоварени).....
.....
.....
4. Проектирани нови горски автомобилни пътища съгласно Наредба 5 за строителството в горските територии без промяна на предназначението им: дължина .....м. широчина .....м.
5. Изграждане и ремонт на временни извозни горски пътища:
5.1 Трактори – допустимо разстояние между тях .....м (не по-малко от 40 м), дължина .....м, широчина 4 м.
5.2 Коларски - разстояние между тях.....м (не по-малко от 40 м), дължина .....м, широчина ... м
6. Просеки за въжени линии: ..... бр.
допустимо разстояние между просеките ..... м., дължина ..... м., широчина ..... м.
7. Направа на технологични просеки .....бр.
допустимо разстояние между тях .....м., дължина .....м., широчина ..... м.
8. Изграждане на нови временни складове (бр., площ в ха) .....
.....
9. Мерки за опазване на оставащите на корен дървета, подраста, младиняка и почвата Да се пазят от повреди оставащите дървета и подрас
10. Начини за почистване на сечището ...от мала от клони и вършина...
11. Други указания: Да се Забрани на дъртачи...
.....да се пушат. Битовите отпадъци от сечищата на определените
Да се изнасят битовите отпадъци от сечището извън горските територии на определените за това места. за това места.
12. Всички операции по подготвителните и основните работи да се извършват съгласно изискванията на Правилника за здравословни и безопасни условия на труд в горите и правилата за противопожарна безопасност в горите.

**ЗАПОЗНАТ с технологичния план:** ...../попълва се след издаването на позволителното за сеч/
Лицето по чл. 108, ал. 2 от ЗГ, на което е издадено позволително за сеч № .....
.....
/ трите имена, подпис, дата - /
№ и дата на удостоверението за упражняване на лесовъдска практика: .....

Образец по чл. 53, ал. 6 от НСГ

Изготвил: Ангел Вандев
/име, фамилия/подпис:
дата: 10.08.2021г.
№ и дата на удостоверението за упражняване на лесовъдска практика: 3662/20.07.2021г.

Одобрил: инж. Петер Вандев
име, фамилия/подпис:
дата: 12.11.21 г.,
№ и дата на удостоверението за упражняване на лесовъдска практика: 3668/20.07.21г.

# ТЕХНОЛОГИЧЕН ПЛАН № 1

За добив на дървесина от отдел 111 подотдел л
На ТП ДГС/~~ДЛС~~ Ракитово /*попълва се само за държавни гори*/
Община Ракитово; Землище Костандово;
имот с (кадастрален идентификатор/КВС) № –, /*попълва се само за недържавни гори*/

**I. Схема за добива на дървесина от насаждението**

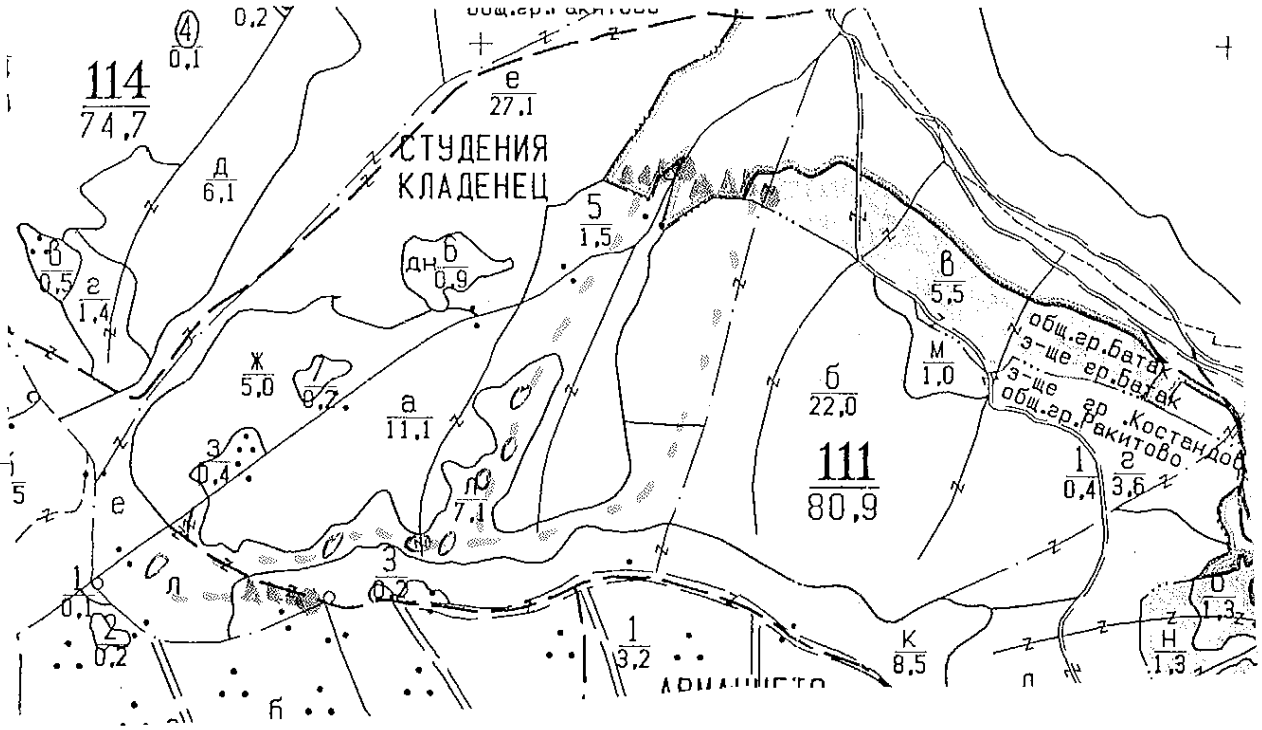


**Легенда:**

- проектирани коларски вр. извозни пътища
- съществуващи извозни пътища
- съществуващ автомобилен път
- технологична просека
- Место за ТСМ и отмадъци
- проектирани тракторни вр. извозни пътища
- временен склад – Костандовски алгаб
- трасе на въжена линия
- проектиран автомобилен път
- Сечище

На схемата задължително се нанасят контурите на насаждението/имота, съществуващите и проектирани временни горски пътища, технологичните просеки, просеките за въжени линии, извозни пътища, временни складове както и връзката им със съществуващата автомобилна пътна мрежа.

**II. Характеристика на насаждението**

1. Вид на сечта ...2 групово-постепенна.../ интензивност 20 %
Втори вид сеч ...—.../ интензивност ...%
2. Площ на подотдела ...7.1...ха Размер на сечището...7.1... ха
3. Състав по план/програма...80 Д 20 Дг к 3..., действителен 80 Д 20 Дг к 3...
5. Запас на 1 ха: с клони 249/1.66 куб.м/ха , без клони 214/1.66 куб. м/ха.
6. Среден наклон на терена ...20...градуса.
7. Очакван добив от маркираната дървесина ...349...лежаща маса, куб.м.

| дърв. вид / категория | бб | бук | | | | дърв. вид / категория | бб | бук | | | | | |
|---|---|---|---|---|---|---|---|---|---|---|---|---|---|
| едра | 153 | 56 | | | | дребна | — | — | | | | вър-шина | 35 |
| средна | 1 | — | | | | дърва | 90 | 49 | | | | | |

8. Наличие и характеристика на подраста преди сечта (състав, възраст, средна височина, % на покритие) .....
.....
9. Средно извозно разстояние ...650.....;
10. Други характеристики на насаждението (*токовища, сватбовища, надлесни дървета, сервитути, защитени територии, Натура 2000, защитени видове описани в доклада за гори с висока консервационна стойност, мъртва дървесина, водоохранни зони, биологично разнообразие и др.*) ГВС-Б
.....Натура 2000 - изба.....

**III. Технологични указания**

1. Дървесината в насаждението да се добива при спазване на технологичната схема по т. 1
2. Сечта ще се извършва с (моторен трион, ръчно, машини; кастренето на отсечените стъбла се извършва: в сечище, на временен склад) бензиномоторен трион. Кастренето на отсечените дървета ще се извършва в сечището.
3. Извозът от сечището до временните складове ще се осъществява с животинска тяга на волски и конски на сортиментите по съществуващи на (цели стъбла, дълги/къси секции, сортименти, чипс и др.; с влачене по терена, изцяло натоварени)..... машина.
.....
4. Проектирани нови горски автомобилни пътища съгласно Наредба 5 за строителството в горските територии без промяна на предназначението им: дължина ...—...м. широчина ...—...м.
5. Изграждане и ремонт на временни извозни горски пътища:
5.1 Трактори – допустимо разстояние между тях ...—...м (не по-малко от 40 м), дължина ...—...м, широчина 4 м.
5.2 Коларски - разстояние между тях...—...м (не по-малко от 40 м), дължина ...—...м, широчина ... м
6. Просеки за въжени линии: ...— бр.
допустимо разстояние между просеките ...— м., дължина ...— м., широчина ...— м.
7. Направа на технологични просеки ...— бр.
допустимо разстояние между тях ...—...м., дължина ...—...м., широчина ...— м.
8. Изграждане на нови временни складове (бр., площ в ха) ...—...
.....
9. Мерки за опазване на оставащите на корен дървета, подраста, младиняка и почвата да се опазват от нараняване оставащите на корен дървета.
10. Начини за почистване на сечището ...Дължат се клони и вършина...
11. Други указания: ще се обърне на улеците в сигнални ями. ...Калъчане отпада в насаждението.....
Да се изнасят битовите отпадъци от сечището извън горските територии на определените за това места.
12. Всички операции по подготвителните и основните работи да се извършват съгласно изискванията на Правилника за здравословни и безопасни условия на труд в горите и правилата за противопожарна безопасност в горите.

**ЗАПОЗНАТ с технологичния план:** ...../попълва се след издаването на позволителното за сеч/
Лицето по чл. 108, ал. 2 от ЗГ, на което е издадено позволително за сеч № .....
.....
/ трите имена, подпис, дата - /
№ и дата на удостоверението за упражняване на лесовъдска практика: .....

Образец по чл. 53, ал. 6 от НСГ

**Изготвил:** Марин Пецаров

/имс. фамилия./ подпис: ...

дата: 07.10.2021

№ и дата на удостоверение за упражняване на лесовъдска практика: 10072/16.12.13

**Одобрил:** инж. Вл. Синапов

имс. фамилия./ подпис: ...

дата: 10.11.21 г.,

№ и дата на удостоверението за упражняване на лесовъдска практика: 14430/18.02.2021 г.

# ТЕХНОЛОГИЧЕН ПЛАН № 1

За добив на дървесина от отдел 112 подотдел Г

На ТП ДГС/ДЛС Ракитово /попълва се само за държавни гори/

Община Ракитово; Землище Костандово

имот с (кадастрален идентификатор/КВС) № ... /попълва се само за недържавни гори/

**I. Схема за добива на дървесина от насаждението**

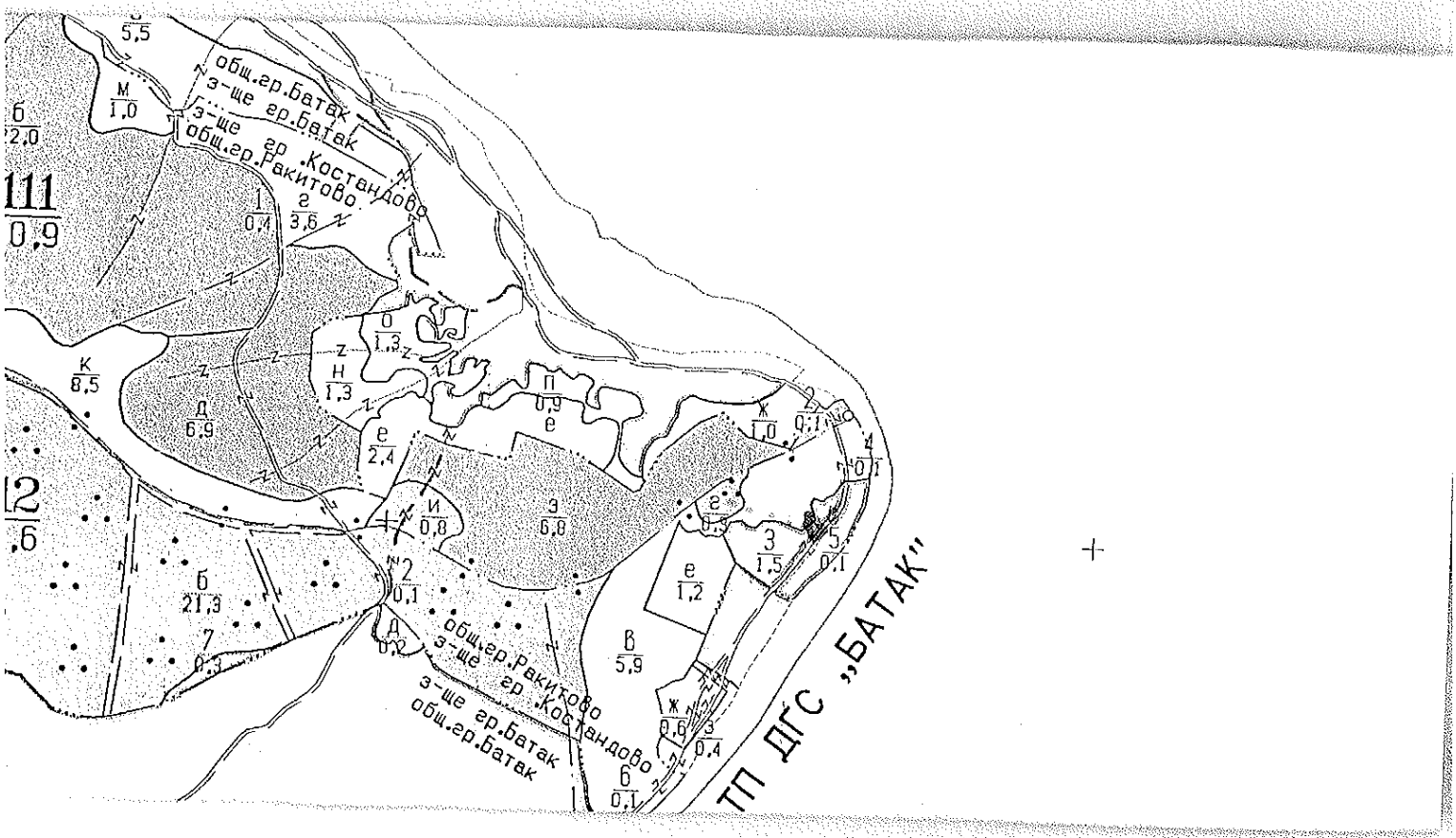


**Легенда:**

- проектирани коларски вр. извозни пътища
- съществуващи извозни пътища
- съществуващ автомобилен път
- технологична просека
- Пято за отпадъци и ГСМ
- проектирани тракторни вр. извозни пътища
- временен склад Коилето
- трасе на въжена линия
- проектиран автомобилен път
- сечище

На схемата задължително се нанасят контурите на насаждението/имота, съществуващите и проектирани временни горски пътища, технологичните просеки, просеките за въжени линии, извозни пътища, временни складове както и връзката им със съществуващата автомобилна пътна мрежа.

**II. Характеристика на насаждението**

1.Вид на сечта ..... Прореждане ...../ интензивност 10 ....%
Втори вид сеч ..... /интензивност .....%
2.Площ на подотдела ...0,3...ха Размер на сечището.....0,3..... ха
3. Състав по план/програма ...8Б1О....., действителен.....
5. Запас на 1 ха: с клони....433....куб.м/ха , без клони ....401.....куб. м/ха.
6. Среден наклон на терена ...6.....градуса.
7. Очакван добив от маркираната дървесина .....13.....лежаща маса, куб.м.

| ядрв. вид / категория | 8Б | | | | | ядрв. вид / категория | 8Б | | | | | |
|---|---|---|---|---|---|---|---|---|---|---|---|---|
| едра | 1 | | | | | дребна | 1 | | | | | върш-шина 1 |
| средна | 11 | | | | | дърва | | | | | | |

8.Наличие и характеристика на подраста преди сечта (състав, възраст, средна височина, % на покритие) .....
.....
9. Средно извозно разстояние .250.....;
10. Други характеристики на насаждението (*токовища, сватбовища, надлесни дървета, сервитути, защитени територии, Натура 2000, защитени видове описани в доклада за гори с висока консервационна стойност, мъртва дървесина, вододайни зони, биологично разнообразие и др.)*
.....
ВИС 6 , ВИС 2
.....

**III. Технологични указания**

1. Дървесината в насаждението да се добива при спазване на технологичната схема по т. I
2. Сечта ще се извършва с (моторен трион, ръчно, машини; кастренето на отсечените стъбла се извършва: в сечище, на временен склад) Моторен трион, кастренето на отсечените стъбла ще се извършва в сечището
3. Извозът от сечището до временните складове ще се осъществява с...Животинска теглителна сила/ на къси и дълги секции
на (цели стъбла, дълги/къси секции, сортименти, чипс и др.; с влачене по терена, изцяло натоварени).....
.....
.....
4. Проектирани нови горски автомобилни пътища съгласно Наредба 5 за строителството в горските територии без промяна на предназначението им: дължина .....м. широчина .....м.
5. Изграждане и ремонт на временни извозни горски пътища:
5.1 Тракторни – допустимо разстояние между тях .....м (не по-малко от 40 м), дължина .....м, широчина 4 м.
5.2 Коларски - разстояние между тях.....м (не по-малко от 40 м), дължина .....м, широчина ... м
6. Просеки за въжени линии: ..... бр.
допустимо разстояние между просеките ..... м., дължина ..... м., широчина ..... м.
7. Направа на технологични просеки .....бр.
допустимо разстояние между тях .....м., дължина .....м., широчина ..... м.
8. Изграждане на нови временни складове (бр., площ в ха) .....
.....
9. Мерки за опазване на оставащите на корен дървета, подраста, младиняка и почвата Да се пази от повреди оставащата дървесина и подраст
10. Начини за почистване на сечището От пада от клони и вършина
11. Други указания: да се скомпостират Якутските отпадъци от подраста. Да се изнасят битовите отпадъци от сечището на определените
Да се изнасят битовите отпадъци от сечището извън горските територии на определените за това места. за това места.
12. Всички операции по подготвителните и основните работи да се извършват съгласно изискванията на Правилника за здравословни и безопасни условия на труд в горите и правилата за противопожарна безопасност в горите.

**ЗАПОЗНАТ с технологичния план:** ...../попълва се след издаването на позволителното за сеч/
Лицето по чл. 108, ал. 2 от ЗГ, на което е издадено позволително за сеч № .....
.....
/ трите имена, подпис, дата - /
№ и дата на удостоверението за упражняване на лесовъдска практика: .....

Образец по чл. 53, ал. 6 от НСГ

**Изготвил:**.....
инж. Бертана Иванова
/име, фамилия,/ подпис: .....
дата: 17.09.2021 г.,
№ и дата на удостоверението за упражняване на лесовъдска практика: 3652/20.07.2011 г.

**Одобрил:**.....
инж. Петер Вацев
име, фамилия,/ подпис: .....
дата: 18.11.21 г.,
№ и дата на удостоверението за упражняване на лесовъдска практика: 3663/20.07.11

# ТЕХНОЛОГИЧЕН ПЛАН № 1

## За добив на дървесина от отдел 180 подотдел „в"

На ТП ДГС"Ракитово"/*попълва се само за държавни гори*/
Община „Ракитово"; Землище Ракитово;
имот с (кадастрален идентификатор/КВС) №....., /*попълва се само за недържавни гори*/

**I. Схема за добива на дървесина от насаждението**

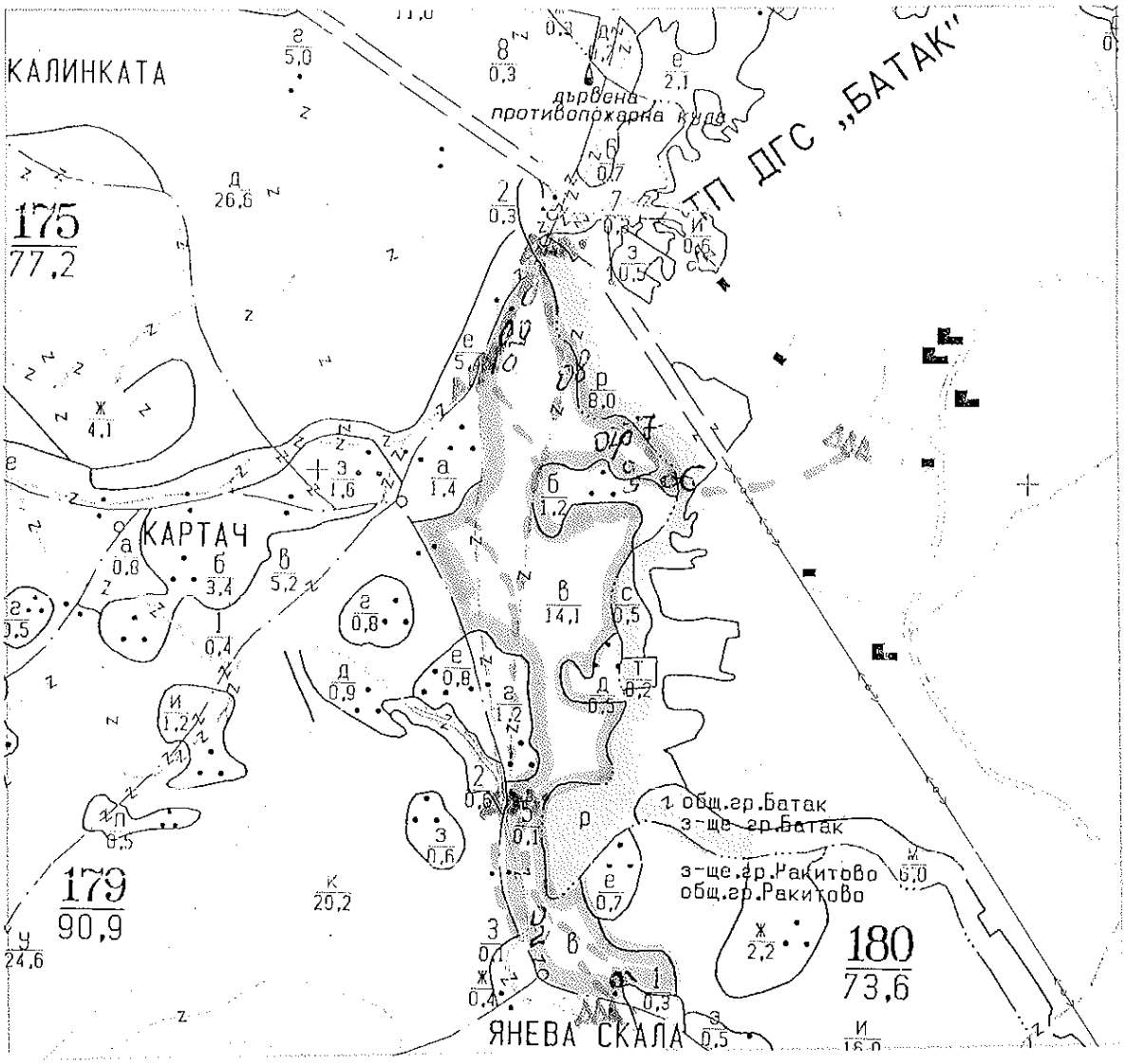


**Легенда:**

| | |
|---|---|
| ± ± ± ± проектирани коларски вр. извозни пътища | »-»-»-» проектирани тракторни вр. извозни пътища |
| ⊸ ⊸ ⊸ съществуващи извозни пътища | ▲ ▲ ▲ временен склад |
| ═══ съществуващ автомобилен път | xxxxxx трасе на въжена линия |
| ^^^^^^ технологична просека | -+-+-+- проектиран автомобилен път |
| место за ТСМ и отпадъци | друг вид собственост |

На схемата задължително се нанасят контурите на насаждението/имота, съществуващите и проектирани временни горски пътища, технологичните просеки, просеките за въжени линии, извозни пътища, временни складове както и връзката им със съществуващата автомобилна пътна мрежа.

## II. Характеристика на насаждението

1.Вид на сечта **групово-постепенна** / интензивност **20 %**
Втори вид сеч ...../ интензивност .....%
**2.**Площ на подотдела **14,1 ха** Размер на сечището **14,1 ха**
3. Състав по план/програма: **6б 10, бк, ела**; действителен **6б 10, бк, ела**
5. Запас на 1 ха: с клони **165 куб.м/ха** , без клони **148 куб. м/ха.**
6. Среден наклон на терена **16 градуса**.
7. Очакван добив от маркираната дървесина лежаща маса, **375 куб.м.**

| дърв. вид / категория | Бб | | | | | дърв. вид / категория | Бб | | | | | |
|---|---|---|---|---|---|---|---|---|---|---|---|---|
| едра | **278** | | | | | дребна | **-** | | | | | вър-шина |
| средна | **2** | | | | | дърва | **95** | | | | | |

8.Наличие и характеристика на подраста преди сечта (състав, възраст, средна височина, % на покритие) .....
.....
9. Средно извозно разстояние .700 м.
10. Други характеристики на насаждението (*токовища, сватбовища, надлесни дървета, сервитути, защитени територии, Натура 2000, защитени видове описани в доклада за гори с висока консервационна стойност, мъртва дървесина, вододайни зони, биологично разнообразие и др.)*
.....ГВКС-1, ГВКС-6.....
.....

## III. Технологични указания

1. Дървесината в насаждението да се добива при спазване на технологичната схема по т. I
2. Сечта ще се извършва с (моторен трион, ръчно, машини; кастренето на отсечените стъбла се извършва: в сечище, на временен склад) Кастренето на отсечените дървета ще се извършва в сечището.....
3. Извозът от сечището до временните складове ще се осъществява с мобилната ГРП кабелкар и влагане на сортиментите в гасеи от насаждението на (цели стъбла, дълги/къси секции, сортименти, чипс и др.; с вдачене по терена, изцяло натоварени) .....
по вътрешно отсеки и лява екала, извоза ще се извършва с колесен трактор, горски влекач на къси ВМ, секции.....
4. Проектирани нови горски автомобилни пътища съгласно Наредба 5 за строителството в горските територии без промяна на предназначението им: дължина .....м. широчина .....м.
5. Изграждане и ремонт на временни извозни горски пътища:
5.1 Тракторни – допустимо разстояние между тях .....м (не по-малко от 40 м), дължина .....м, широчина 4 м.
5.2 Коларски - разстояние между тях.....м (не по-малко от 40 м), дължина .....м, широчина ... м
6. Просеки за въжени линии: ..... бр.
допустимо разстояние между просеките ..... м., дължина ..... м., широчина ..... м.
7. Направа на технологични просеки .....бр.
допустимо разстояние между тях .....м., дължина .....м., широчина ..... м.
8. Изграждане на нови временни складове (бр., площ в ха) .....
.....
9. Мерки за опазване на оставащите на корен дървета, подраста, младиняка и почвата Да се опазват оставащите на корен дървета от нараняване.
10. Начини за почистване на сечището Дървесна от клони и боровина ще
11. Други указания: се събира на купчини в сухи от
.....
Да се изнасят битовите отпадъци от сечището извън горските територии на определените за това места.
12. Всички операции по подготвителните и основните работи да се извършват съгласно изискванията на Правилника за здравословни и безопасни условия на труд в горите и правилата за противопожарна безопасност в горите.

**ЗАПОЗНАТ с технологичния план:** ...../попълва се след издаването на позволителното за сеч/
Лицето по чл. 108, ал. 2 от ЗГ, на което е издадено позволително за сеч № .....
.....
/ трите имена, подпис, дата - /
№ и дата на удостоверението за упражняване на лесовъдска практика: .....

Образец по чл. 53, ал. 6 от ПСГ

Изготвил: Марин Пецаров
/имс, фамилия,/ подпис: ...
дата: 06.10.2021
№ и дата на удостоверението за упражняване на лесовъдска практика: 10072/16.12.13

Одобрил: инж. Вл. Синапов
имс, фамилия,/ подпис: ...
дата: 10.11.21 г.,
№ и дата на удостоверението за упражняване на лесовъдска практика: 14430/18.02.2021 г.

# ТЕХНОЛОГИЧЕН ПЛАН № 6

За добив на дървесина от отдел 113 подотдел 9
На ~~ТП ДГС~~/ДЛС Ракитово /*попълва се само за държавни гори*/
Община Ракитово; Землище Костандово;
имот с (кадастрален идентификатор/КВС) №..., /*попълва се само за недържавни гори*/

**I. Схема за добива на дървесина от насаждението**

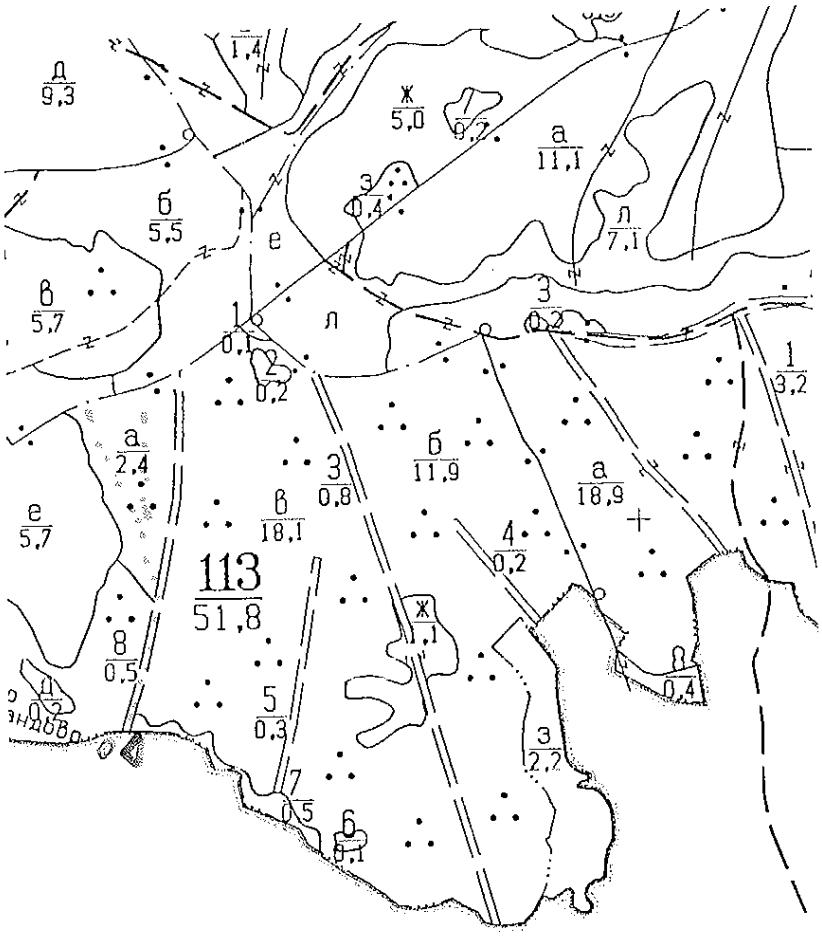


**Легенда:**

- проектирани коларски вр. извозни пътища
- съществуващи извозни пътища
- съществуващ автомобилен път
- технологична просека
- Място за отмаращи и ГСМ
- проектирани тракторни вр. извозни пътища
- временен склад Кошлето
- трасе на въжена линия
- проектиран автомобилен път
- сечище

На схемата задължително се нанасят контурите на насаждението/имота, съществуващите и проектирани временни горски пътища, технологичните просеки, просеките за въжени линии, извозни пътища, временни складове както и връзката им със съществуващата автомобилна пътна мрежа.

**II. Характеристика на насаждението**

1. Вид на сеча ...Прореждане.../ интензивност ...10...%
Втори вид сеч ...../ интензивност .....%
2. Площ на подотдела ...2,4...ха Размер на сечището...2,4..... ха
3. Състав по план/програма,.....6.10.....действителен.....6.5.10, 3к 1 бук, 1гр.
5. Запас на 1 ха: с клони....304....куб.м/ха , без клони ...323....куб. м/ха.
6. Среден наклон на терена ...21°.....градуса.
7. Очакван добив от маркираната дървесина .....90.....нежанца маса, куб.м.

| дърв. вид категория | 85 | | | | | дърв. вид категория | 85 | | | | | | |
|---|---|---|---|---|---|---|---|---|---|---|---|---|---|
| едра | 52 | | | | | дребна | | | | | | вър- шина | 11 |
| средна | 20 | | | | | дърва | 18 | | | | | | |

8. Наличие и характеристика на подраста преди сечта (състав, възраст, средна височина, % на покритие) .....
.....
9. Средно извозно разстояние ...800 м;
10. Други характеристики на насаждението (*тоновища, свлачища, надлесни дървета, сервитути, защитени територии, Натура 2000, защитени видове описани в доклада за гори с висока консервационна стойност, мъртва дървесина, вододайни зони, биологично разнообразие и др.)*
.....
ГВСС 6, ВСС 2

**III. Технологични указания**

1. Дървесината в насаждението да се добива при спазване на технологичната схема по т. I
2. Сечта ще се извършва с (моторен трион, ръчно, машини; кастренето на отсечените стъбла се извършва: в сечище, на временен склад) ...моторен трион, кастренето на от сечените стъбла ще се извършва в сечище
3. Извозът от сечището до временните складове ще се осъществява с...Животинска тяга, челна сила (на ивици и цели стъбли)
на (цели стъбла, дълги/къси секции, сортименти, чипс и др.; с влачене по терена, изцяло натоварени).....
.....
.....
4. Проектирани нови горски автомобилни пътища съгласно Наредба 5 за строителството в горските територии без промяна на предназначението им: дължина .....м. широчина .....м.
5. Изграждане и ремонт на временни извозни горски пътища:
5.1 Трактори – допустимо разстояние между тях .....м (не по-малко от 40 м), дължина .....м, широчина 4 м.
5.2 Коларски - разстояние между тях.....м (не по-малко от 40 м), дължина .....м, широчина ... м
6. Просеки за въжени линии: ..... бр.
допустимо разстояние между просеките ..... м., дължина ..... м., широчина ..... м.
7. Направа на технологични просеки .....бр.
допустимо разстояние между тях .....м., дължина .....м., широчина ..... м.
8. Изграждане на нови временни складове (бр., площ в ха).....
(да се мазе от повредени останали дървета)
9. Мерки за опазване на оставащите на корен дървета, подраста, младиняка и почвата Да падат от клони и стрити да се събират
10. Начини за почистване на сечището ...по време на сечта стрити
11. Други указания: .....
...да се изнасят битовите отпадъци от сечището на определените за това места.
Да се изнасят битовите отпадъци от сечището извън горските територии на определените за това места.
12. Всички операции по подготвителните и основните работи да се извършват съгласно изискванията на Правилника за здравословни и безопасни условия на труд в горите и правилата за противопожарна безопасност в горите.

**ЗАПОЗНАТ с технологичния план:** ...../попълва се след издаването на позволителното за сеч/
Лицето по чл. 108, ал. 2 от ЗГ, на което е издадено позволително за сеч № .....
.....
/ трите имена, подпис, дата - /
№ и дата на удостоверението за упражняване на лесовъдска практика: .....

Образец по чл. 53., ал. 6 от НСТ

Изготвил: Джемал Тронов
/име, фамилия,/ подпис:
дата: 09.7.2021 г.
№ и дата на удостоверението за упражняване на лесовъдска практика: 12.415/22.06.2016

Одобрил: инж. Вл. Синапов
име, фамилия,/ подпис:
дата: 10.11.21 г.,
№ и дата на удостоверението за упражняване на лесовъдска практика: 14430/18.02.2021 г.

# ТЕХНОЛОГИЧЕН ПЛАН № 1

За добив на дървесина от отдел 178 подотдел б
На ТП ДГС/ДЛС Ракитово /попълва се само за държавни гори/
Община Ракитово; Землище Ракитово;
имот с (кадастрален идентификатор/КВС) №....., /попълва се само за недържавни гори/

**I. Схема за добива на дървесина от насаждението**

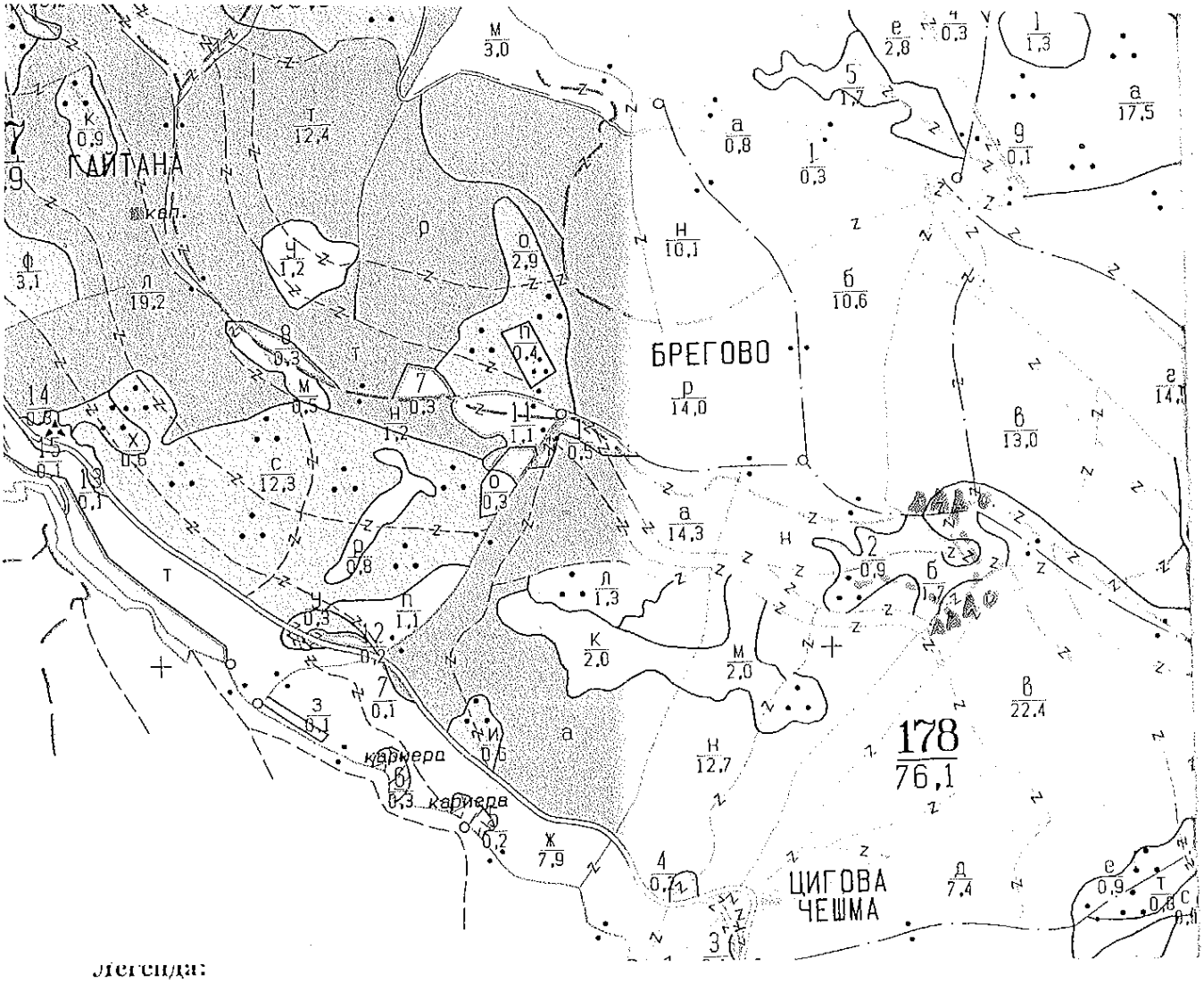


**Легенда:**

- проектирани коларски вр. извозни пътища
- съществуващи извозни пътища
- съществуващ автомобилен път
- технологична просека
- ГСМ и отмаръци
- проектирани тракторни вр. извозни пътища
- временен склад – Брегово
- трасе на въжена линия
- проектиран автомобилен път
- сечище

На схемата задължително се нанасят контурите на насаждението/имота, съществуващите и проектирани временни горски пътища, технологичните просеки, просеките за въжени линии, извозни пътища, временни складове както и връзката им със съществуващата автомобилна пътна мрежа.

**II. Характеристика на насаждението**

1. Вид на сечта ...Пробирка... / интензивност 15 %
Втори вид сеч ..... / интензивност ..... %
2. Площ на подотдела ...1,7... ха Размер на сечището ...1,7... ха
3. Състав по план/програма ...8Б 0Д..., действителен ...8бор 1Д, ела...
5. Запас на 1 ха: с клони ...335... куб.м/ха , без клони ...278... куб. м/ха.
6. Среден наклон на терена ...16... градуса.
7. Очакван добив от маркираната дървесина ...80... лежаща маса, куб.м.

| дърв. вид категория | | | | | | дърв. вид категория | | | | | | | |
|---|---|---|---|---|---|---|---|---|---|---|---|---|---|
| | ББ | | | | | | БД | | | | | | |
| дърва | 14 | | | | | дребна | 1 | | | | | върпина | 17 |
| средна | 33 | | | | | дърва | 12 | | | | | | |

8. Наличие и характеристика на подраста преди сечта (състав, възраст, средна височина, % на покритие) .....
.....
9. Средно извозно разстояние ...150 м.
10. Други характеристики на насаждението (*токовища, сватбовища, надвесени дървета, сервитути, защитени територии, Натура 2000, защитени видове описани в доклада за гори с висока консервационна стойност, мъртва дървесина, вододайни зони, биологично разнообразие и др.*)
...Курортна гора, Натура 2000 ; ГВКС1 ; ГВКС6 ВКС4.1 ; ВКС2...

**III. Технологични указания**

1. Дървесината в насаждението да се добива при спазване на технологичната схема по т. I
2. Сечта ще се извършва с (моторен трион, ръчно, машини; кастренето на отсечените стъбла се извършва: в сечище, на временен склад) ...моторен трион, кастренето на отсечените се извършва в сечището...
3. Извозът от сечището до временните складове ще се осъществява с ...животинска тегленска сила по коларски пътища...
на (цели стъбла, дълги/къси секции, сортименти, чипс и др.; с влачене по терена, изцяло натоварени).....
.....
.....
4. Проектирани нови горски автомобилни пътища съгласно Наредба 5 за строителството в горските територии без промяна на предназначението им: дължина .....м. широчина .....м.
5. Изграждане и ремонт на временни извозни горски пътища:
5.1 Трактори – допустимо разстояние между тях .....м (не по-малко от 40 м), дължина .....м, широчина 4 м.
5.2 Коларски - разстояние между тях.....м (не по-малко от 40 м), дължина .....м, широчина ... м
6. Просеки за въжени линии: ..... бр.
допустимо разстояние между просеките ..... м., дължина ..... м., широчина ..... м.
7. Направа на технологични просеки .....бр.
допустимо разстояние между тях .....м., дължина .....м., широчина ..... м.
8. Изграждане на нови временни складове (бр., площ в ха) .....
.....
9. Мерки за опазване на оставащите на корен дървета, подраста, младиняка и почвата ...Да се пазят от повреди оставащите дървостои и подраст...
10. Начини за почистване на сечището ...от клони и вършина...
11. Други указания: ...да се извозват кастрените стъбла от подраста;... Да се изнесат битовите отпадъци от сечището на определените
Да се изнасят битовите отпадъци от сечището извън горските територии на определените за това места. за това места.
12. Всички операции по подготвителните и основните работи да се извършват съгласно изискванията на Правилника за здравословни и безопасни условия на труд в горите и правилата за противопожарна безопасност в горите.

**ЗАПОЗНАТ с технологичния план:** ...../попълва се след издаването на позволителното за сеч/
Лицето по чл. 108, ал. 2 от ЗГ, на което е издадено позволително за сеч № .....
.....
/ трите имена, подпис, дата - /
№ и дата на удостоверението за упражняване на лесовъдска практика: .....

Образец по чл. 53, ал. 6 от НСГ

**Изготвил:** Джемал Тронов
/име, фамилия,/ подпис:
дата: 06.10.21г.,
№ и дата на удостоверението за упражняване на лесовъдска практика: 12415/22.06.2016

**Одобрил:** инж. Вл. Синалд
име, фамилия,/ подпис
дата: 10.11.21г.,
№ и дата на удостоверението за упражняване на лесовъдска практика: 14430/18.02.2021г.

# ТЕХНОЛОГИЧЕН ПЛАН № 1

За добив на дървесина от отдел 177 подотдел 6
На ТП ДГС/ДИС Ракитово /попълва се само за държавни гори/
Община Ракитово; Землище Ракитово;
имот с (кадастрален идентификатор/КВС) №..... /попълва се само за недържавни гори/

**I. Схема за добива на дървесина от насаждението**

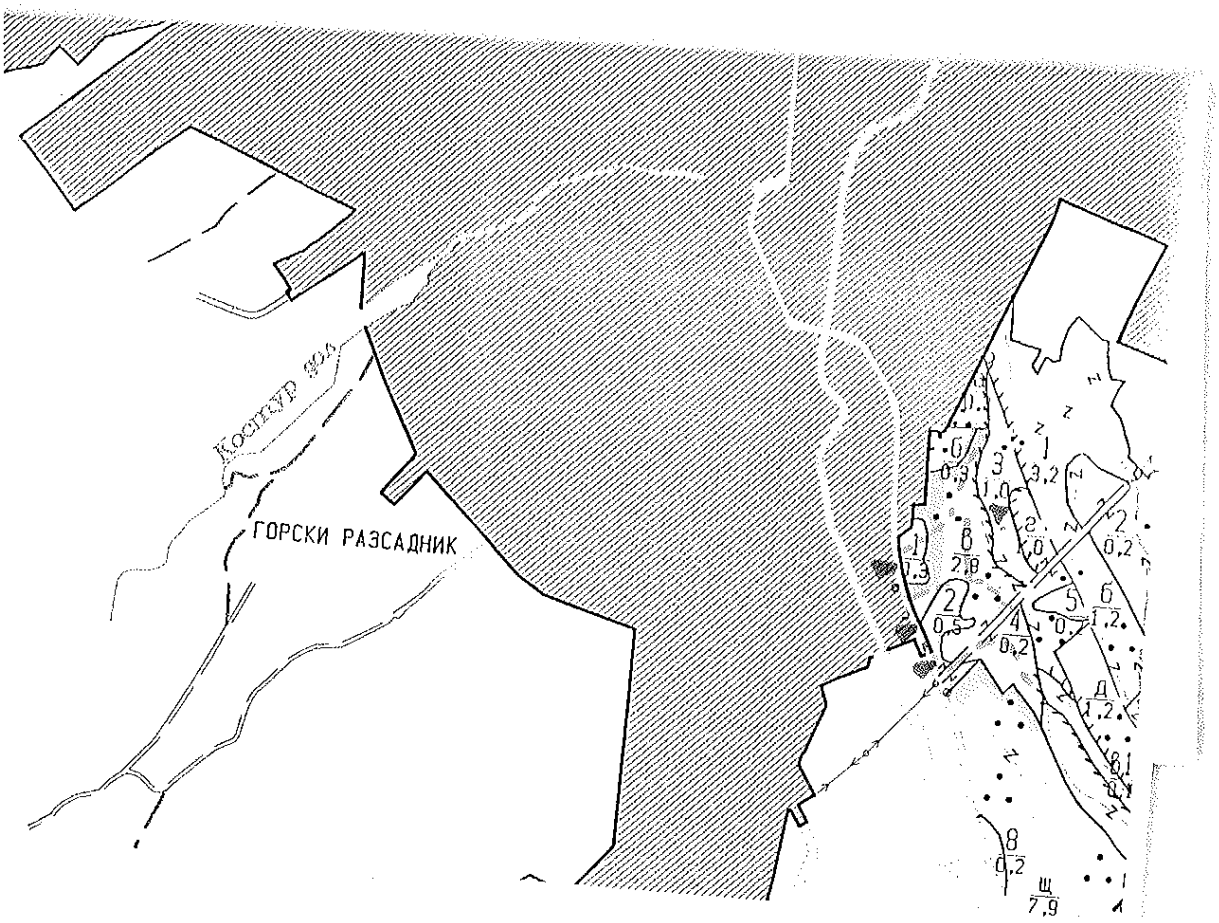


**Легенда:**

- проектирани коларски вр. извозни пътища
- съществуващи извозни пътища
- съществуващ автомобилен път
- технологична просека
- ГСМ имято за отпадъци
- проектирани тракторни вр. извозни пътища
- временен склад Брегово
- трасе на въжена линия
- проектиран автомобилен път
- сечище

На схемата задължително се нанасят контурите на насаждението/имота, съществуващите и проектирани временни горски пътища, технологичните просеки, просеките за въжени линии, извозни пътища, временни складове както и връзката им със съществуващата автомобилна пътна мрежа.

## II. Характеристика на насаждението

1.Вид на сечта ...Пробирка.../ интензивност 15 %
Втори вид сеч ...../ интензивност .....%
2.Площ на подотдела ...2.8...ха Размер на сечището.....2.8..... ха
3. Състав по план/програма...8Б 10....., действителен...8Б 10.....
5. Запас на 1 ха: с клони.....307.....куб.м/ха , без клони ...256.....куб. м/ха.
6. Среден наклон на терена ...21.....градуса.
7. Очакван добив от маркираната дървесина .....142.....лежаща маса, куб.м.

| дърв. вид / категория | | | | | | дърв. вид / категория | | | | | | | |
|---|---|---|---|---|---|---|---|---|---|---|---|---|---|
| едра | 56 | | | | | дребна | — | | | | | вър-шина | 39 |
| средна | 27 | | | | | дърва | 59 | | | | | | |

8.Наличие и характеристика на подраста преди сечта (състав, възраст, средна височина, % на покритие) .....
.....
9. Средно извозно разстояние ...200м..;
10. Други характеристики на насаждението (*токовища, сватбовища, надлесни дървета, сервитути, защитени територии, Натура 2000, защитени видове описани в доклада за гори с висока консервационна стойност, мъртва дървесина, ВОДОДАЙНИ ЗОНИ, биологично разнообразие и др.)*
.....
ГВКС 6 ; ВЦС 2
.....

## III. Технологични указания

1. Дървесината в насаждението да се добива при спазване на технологичната схема по т. I
2. Сечта ще се извършва с (моторен трион, ръчно, машини; кастренето на отсечените стъбла се извършва: в сечище, на временен склад) ...моторен трион, кастренето се извършва в сечището.....
3. Извозът от сечището до временните складове ще се осъществява с.....животинска мъскулна сила.....
на (цели стъбла, дълги/къси секции, сортименти, чипс и др.; с влачене по терена, изцяло натоварени).....къси.....
.....цели секции, влачене по терена.....
.....
4. Проектирани нови горски автомобилни пътища съгласно Наредба 5 за строителството в горските територии без промяна на предназначението им: дължина .....м. широчина .....м.
5. Изграждане и ремонт на временни извозни горски пътища:
5.1 Тракторни – допустимо разстояние между тях .....м (не по-малко от 40 м), дължина .....м, широчина 4 м.
5.2 Коларски - разстояние между тях.....м (не по-малко от 40 м), дължина .....м, широчина.... м
6. Просеки за въжени линии: ..... бр.
допустимо разстояние между просеките ..... м., дължина ..... м., широчина ..... м.
7. Направа на технологични просеки .....бр.
допустимо разстояние между тях .....м., дължина .....м., широчина ..... м.
8. Изграждане на нови временни складове (бр., площ в ха) .....
.....
9. Мерки за опазване на оставащите на корен дървета, подраста, младиняка и почвата Опазването им чрез ограждане с ограждащи ленти.....
10. Начини за почистване на сечището Отпадъците ще бъдат изгорени.....
11. Други указания: ...се забранят изгарянията.....
.....да се изнасят битовите отпадъци от сечището на определените за това места.....
Да се изнасят битовите отпадъци от сечището извън горските територии на определените за това места.
12. Всички операции по подготвителните и основните работи да се извършват съгласно изискванията на Правилника за здравословни и безопасни условия на труд в горите и правилата за противопожарна безопасност в горите.

**ЗАПОЗНАТ с технологичния план:** ...../попълва се след издаването на позволителното за сеч/
Лицето по чл. 108, ал. 2 от ЗГ, на което е издадено позволително за сеч № .....
.....
/ трите имена, подпис, дата - /
№ и дата на удостоверението за упражняване на лесовъдска практика: .....

Образец по чл. 53, ал. 6 от НСТ

**Изготвил:** Джемал Тронова
/име, фамилия./ подпис: .....
дата: 05.10.21г.,
№ и дата на удостоверението за упражняване на лесовъдска практика: 12415/22.06.2016г.

**Одобрил:** инж. Вл. Синапов
име, фамилия./ подпис: .....
дата: 10.11.21г.,
№ и дата на удостоверението за упражняване на лесовъдска практика: 14430/18.02.2021г.

# ТЕХНОЛОГИЧЕН ПЛАН № 1

За добив на дървесина от отдел 177 подотдел +
На ТП ДГС/~~ДЛС~~ Ракитово /попъква се само за държавни гори/
Община Ракитово; Землище Ракитово;
имот с (кадастрален идентификатор/КВС) №..... /попъква се само за недържавни гори/

**I. Схема за добива на дървесина от насаждението**

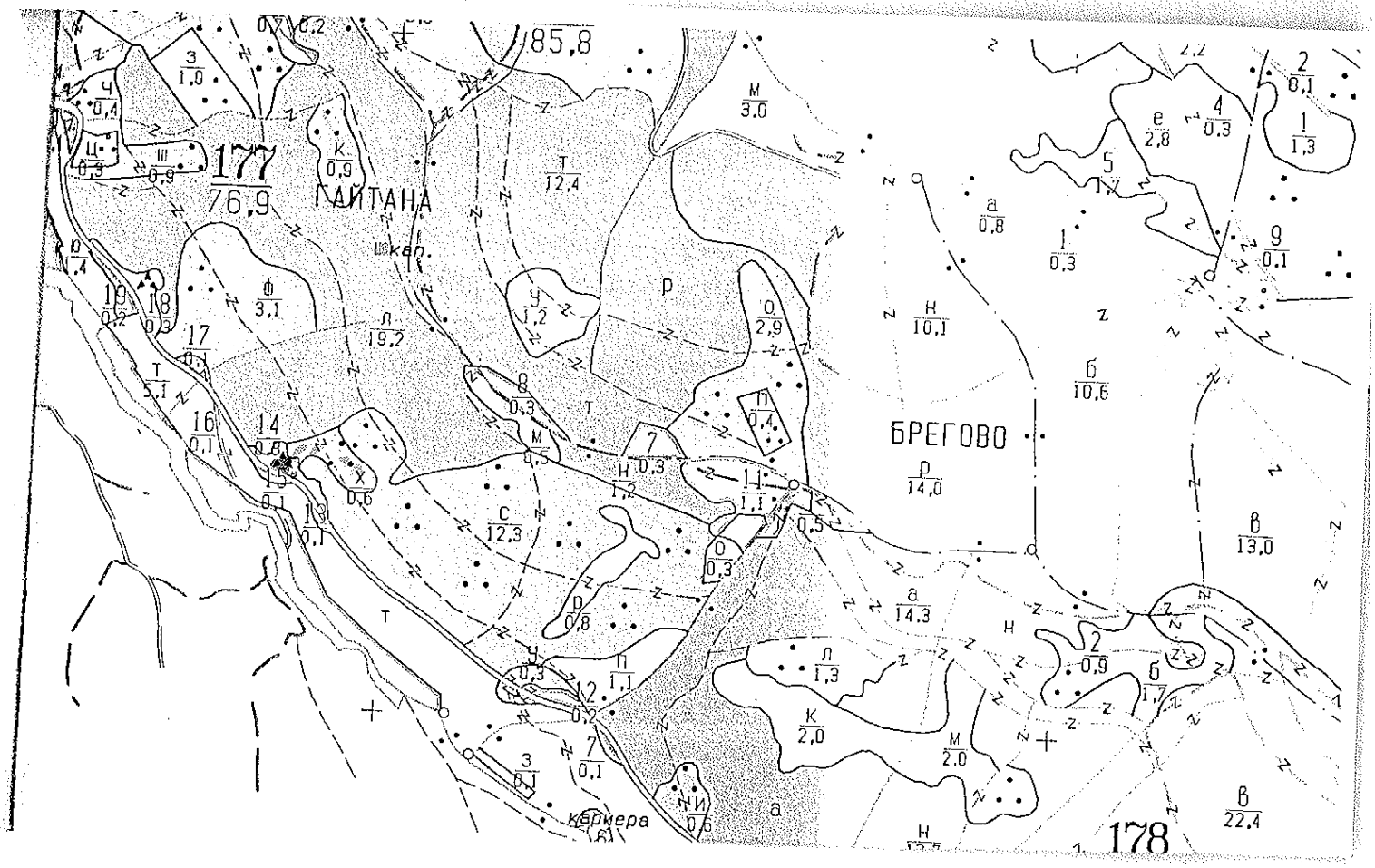


**Легенда:**

| | |
|---|---|
| проектирани коларски вр. извозни пътища | проектирани тракторни вр. извозни пътища |
| съществуващи извозни пътища | временен склад Брегово |
| съществуващ автомобилен път | трасе на въжена линия |
| технологична просека | проектиран автомобилен път |
| ГСМ и място за отпадъци | сечище |

На схемата задължително се нанасят контурите на насаждението/имота, съществуващите и проектирани временни горски пътища, технологичните просеки, просеките за въжени линии, извозни пътища, временни складове както и връзката им със съществуващата автомобилна пътна мрежа.

## II. Характеристика на насаждението

1.Вид на сечта ...Пробирков.../ интензивност 15 %
Втори вид сеч ...../ интензивност ..... %
2.Площ на подотдела ...0,6... ха Размер на сечището...0,6... ха
3. Състав по план/програма..6Б 10, 3Яс, 1Ак....., действителен...6Б 10, 3Яс, 1Ак.....
5. Запас на 1 ха: с клони....217.....куб.м/ха , без клони ...256.....куб. м/ха.
6. Среден наклон на терена ...21....градуса.
7. Очакван добив от маркираната дървесина .....20.....лежаща маса, куб.м.

| ядрв. вид / категория | | | | | | дърв. вид / категория | | | | | | | |
|---|---|---|---|---|---|---|---|---|---|---|---|---|---|
| | 6Б. | | | | | | 2.Б. | | | | | | |
| едра | 8 | | | | | дребна | | | | | | вър- | 7 |
| средна | 7 | | | | | дърва | 6 | | | | | шина | |

8.Наличие и характеристика на подраста преди сечта (състав, възраст, средна височина, % на покритие) .....
.....
9. Средно извозно разстояние .150м.;
10. Други характеристики на насаждението (*токовища, сватбовища, надлесни дървета, сервитути, защитени територии, Натура 2000, защитени видове описани в доклада за гори с висока консервационна стойност, мъртва дървесина, ВОДОДАЙНИ ЗОНИ, биологично разнообразие и др.*) ГВКС 1, ГВКС 6, ВКС 2, ВКС 13
.....
.....

## III. Технологични указания

1. Дървесината в насаждението да се добива при спазване на технологичната схема по т. I
2. Сечта ще се извършва с (моторен трион, ръчно, машини; кастренето на отсечените стъбла се извършва: в сечище, на временен склад) ..моторен трион, кастренето се извършва в сечището.....
3. Извозът от сечището до временните складове ще се осъществява с.....Животинска теглителна сила.....
на (цели стъбла, дълги/къси секции, сортименти, чипс и др.; с влачене по терена, изцяло натоварени)...на къси и дълги секции.....
.....
4. Проектирани нови горски автомобилни пътища съгласно Наредба 5 за строителството в горските територии без промяна на предназначението им: дължина .....м. широчина .....м.
5. Изграждане и ремонт на временни извозни горски пътища:
5.1 Тракторни – допустимо разстояние между тях .....м (не по-малко от 40 м), дължина .....м, широчина 4 м.
5.2 Коларски - разстояние между тях.....м (не по-малко от 40 м), дължина .....м, широчина ... м
6. Просеки за въжени линии:..... бр.
допустимо разстояние между просеките ..... м., дължина ..... м., широчина ..... м.
7. Направа на технологични просеки .....бр.
допустимо разстояние между тях .....м., дължина .....м., широчина ..... м.
8. Изграждане на нови временни складове (бр., площ в ха) .....
.....
9. Мерки за опазване на оставащите на корен дървета, подраста, младиняка и почвата .....да се опазят от нараняване оставащите на корен дървета.....
10. Начини за почистване на сечището .....да се съберат отпадъците на купчини.....
11. Други указания: .....
.....да се изнасят битовите отпадъци от сечището на определените за това места.....
Да се изнасят битовите отпадъци от сечището извън горските територии на определените за това места.
12. Всички операции по подготвителните и основните работи да се извършват съгласно изискванията на Правилника за здравословни и безопасни условия на труд в горите и правилата за противопожарна безопасност в горите.

**ЗАПОЗНАТ с технологичния план:** ...../попълва се след издаването на позволителното за сеч/
Лицето по чл. 108, ал. 2 от ЗГ, на което е издадено позволително за сеч № .....
.....
/ трите имена, подпис, дата - /
№ и дата на удостоверението за упражняване на лесовъдска практика: .....

Образец по чл. 53, ал. 6 от НСГ

**Изготвил:** Джемал Тронова
/име, фамилия,/ подпис: .....
дата: 04.10.21 г.,
№ и дата на удостоверението за упражняване на лесовъдска практика: 12415/22.06.2016

**Одобрил:** инж. Вл. Синапов
име, фамилия,/ подпис: .....
дата: 10.11.21 г.,
№ и дата на удостоверението за упражняване на лесовъдска практика: 14430/18.02.2021г.

# ТЕХНОЛОГИЧЕН ПЛАН № 1

За добив на дървесина от отдел 177 подотдел К
На ТП ДГС/ДЛС Ракитово /попълва се само за държавни гори/
Община Ракитово; Землище Ракитово;
имот с (кадастрален идентификатор/КВС) №..... /попълва се само за недържавни гори/

**I. Схема за добива на дървесина от насаждението**

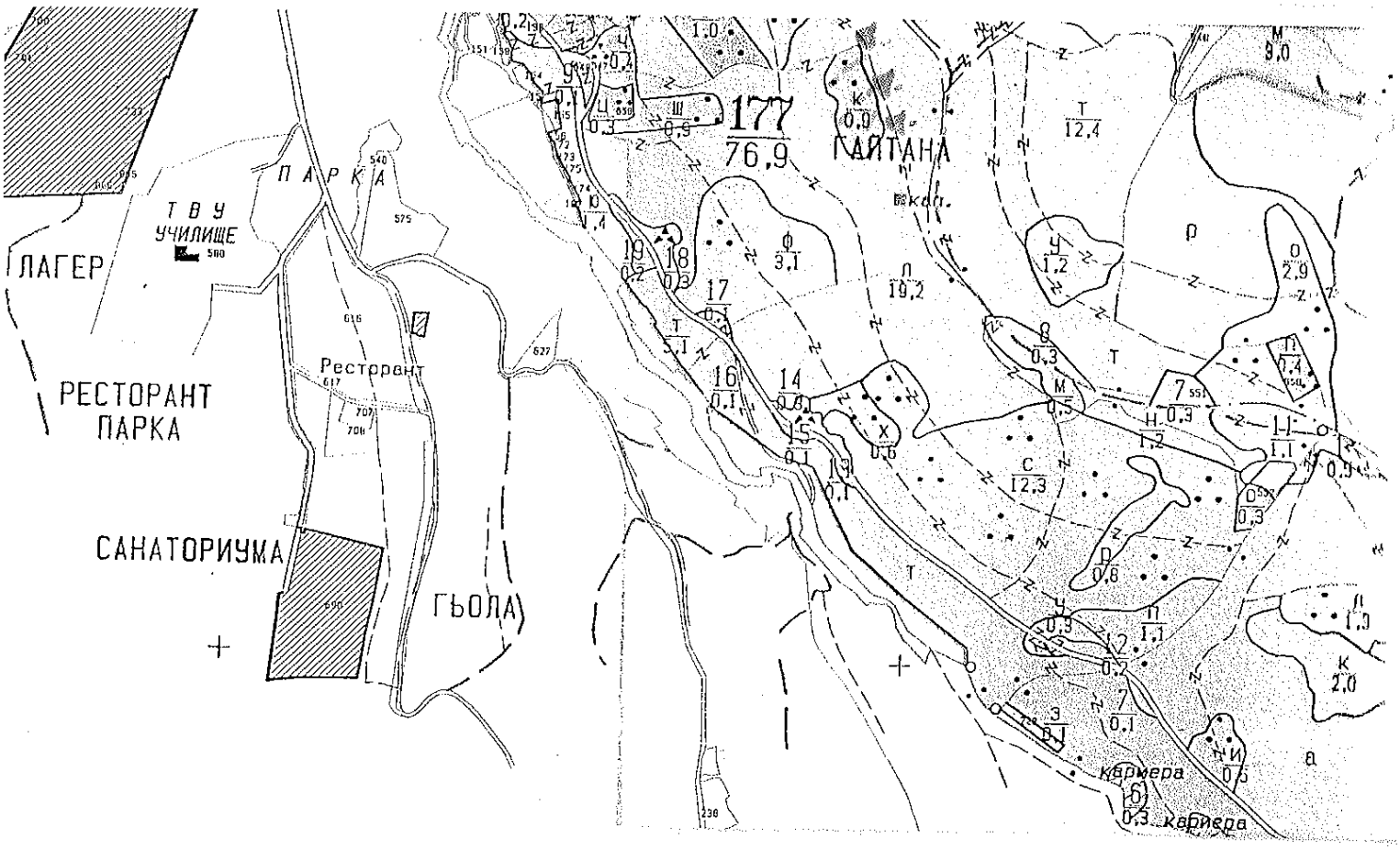


**Легенда:**

| | |
|---|---|
| проектирани козарски вр. извозни пътища | проектирани тракторни вр. извозни пътища |
| съществуващи извозни пътища | временен склад Брегово |
| съществуващ автомобилен път | трасе на въжена линия |
| технологична просека | проектиран автомобилен път |
| ГСМ и мято за отпадъци | секции |

На схемата задължително се нанасят контурите на насаждението/имота, съществуващите и проектирани временни горски пътища, технологичните просеки, просеките за въжени линии, извозни пътища, временни складове както и връзката им със съществуващата автомобилна пътна мрежа.

## II. Характеристика на насаждението

1.Вид на сечта ...Прочистка.../ интензивност ...15...%
Втори вид сеч ...../ интензивност .....%
2.Площ на подотдела ...0,9....ха Размер на сечището....0,9..... ха
3. Състав по план/програма...6Б10; 2Ес..... действителен.6Б10.....
5. Запас на 1 ха: с клони.... 474 ..куб.м/ха , без клони ..400.....куб. м/ха.
6. Среден наклон на терена .....9.....градуса.
7. Очакван добив от маркираната дървесина .....43.....лежаща маса, куб.м.

| дърв. вид / категория | | | | | | дърв. вид / категория | | | | | | | |
|---|---|---|---|---|---|---|---|---|---|---|---|---|---|
| | Бб | | | | | | Сб. | | | | | | |
| едра | 5 | | | | | дребна | 1 | | | | | вър-шина | 13 |
| средна | 37 | | | | | дърва | 4 | | | | | | |

8.Наличие и характеристика на подраста преди сечта (състав, възраст, средна височина, % на покритие) .....
.....
9. Средно извозно разстояние ...100 м;
10. Други характеристики на насаждението (*токовища, сватбовища, надлесни дървета, сервитути, защитени територии, Натура 2000, защитени видове описани в доклада за гори с висока консервационна стойност, мъртва дървесина, вододайни зони, биологично разнообразие и др.*) ГВКС1, ГВКС Со, ВКС1.1; ВКС2
.....

## III. Технологични указания

1. Дървесината в насаждението да се добива при спазване на технологичната схема по т. I
2. Сечта ще се извършва с (моторен трион, ръчно, машини; кастренето на отсечените стъбла се извършва: в сечище, на временен склад) ..моторен трион и кастренето ще се извършва в сечището.....
3. Извозът от сечището до временните складове ще се осъществява с...животинска теглителна сила.....
на (цели стъбла, дълги/къси секции, сортименти, чипс и др.; с влачене по терена, изцяло натоварени)..къси дължини секции, влачене по терена.....
.....
4. Проектирани нови горски автомобилни пътища съгласно Наредба 5 за строителството в горските територии без промяна на предназначението им: дължина .....м. широчина .....м.
5. Изграждане и ремонт на временни извозни горски пътища:
5.1 Тракторни – допустимо разстояние между тях .....м (не по-малко от 40 м), дължина .....м, широчина 4 м.
5.2 Коларски - разстояние между тях.....м (не по-малко от 40 м), дължина .....м, широчина..... м
6. Просеки за въжени линии: ..... бр.
допустимо разстояние между просеките ..... м., дължина ..... м., широчина ..... м.
7. Направа на технологични просеки .....бр.
допустимо разстояние между тях .....м., дължина .....м., широчина ..... м.
8. Изграждане на нови временни складове (бр., площ в ха) .....
.....
9. Мерки за опазване на оставащите на корен дървета, подраста, младиняка и почвата Опазване им по време на извършване на сечта и трасе
10. Начини за почистване на сечището ...Сеченият отпад от клони...
11. Други указания: ...Отпадъчният от кубчета ...да се изнесат битовите отпадъци от сечището на определените за това места.
Да се изнасят битовите отпадъци от сечището извън горските територии на определените за това места.
12. Всички операции по подготвителните и основните работи да се извършват съгласно изискванията на Правилника за здравословни и безопасни условия на труд в горите и правилата за противопожарна безопасност в горите.

**ЗАПОЗНАТ с технологичния план:** ...../попълва се след издаването на позволителното за сеч/
Лицето по чл. 108, ал. 2 от ЗГ, на което е издадено позволително за сеч № .....
.....
/ трите имена, подпис, дата - /
№ и дата на удостоверението за упражняване на лесовъдска практика: .....

Образец по чл. 53, ал. 6 от НСГ

**Изготвил:** Джемал Трокав

/име, фамилия,/ подпис:

дата: 26.05.2021г.

№ и дата на удостоверението за упражняване на лесовъдска практика: 12415/22.06.16г.

**Одобрил:** инж. Вл. Синапов

име, фамилия,/ подпис:

дата: 10.11.21г.,

№ и дата на удостоверението за упражняване на лесовъдска практика: 14430/18.02.2021г.

# ТЕХНОЛОГИЧЕН ПЛАН № 1

За добив на дървесина от отдел 177 подотдел „Ш"

На ТП ДГС/ДЛС Ракитово /попълва се само за държавни гори/

Община Ракитово; Землище Ракитово;

имот с (кадастрален идентификатор/КВС) №....., /попълва се само за недържавни гори/

**I. Схема за добива на дървесина от насаждението**

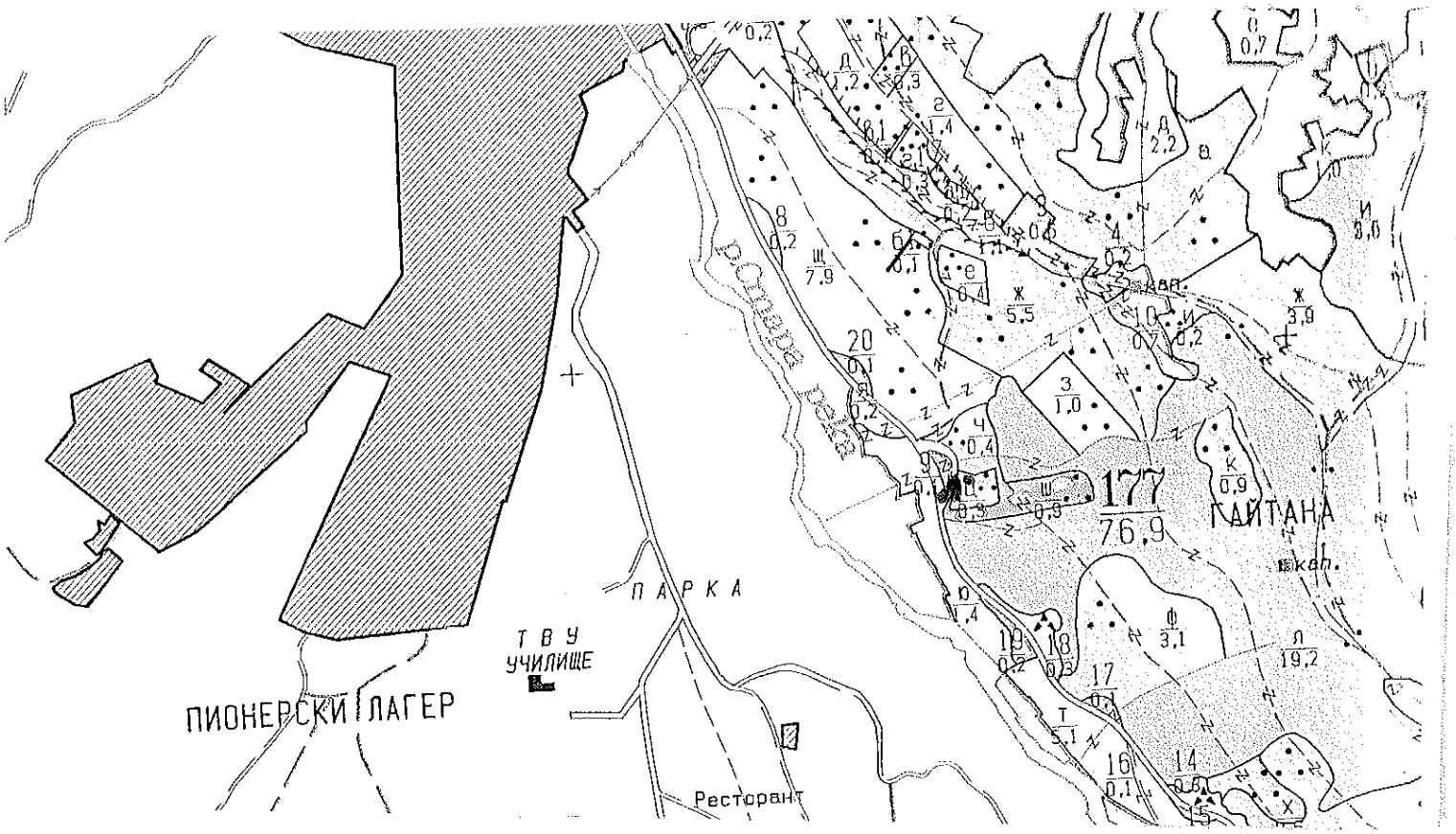


**Легенда:**

- проектирани коларски вр. извозни пътища
- съществуващи извозни пътища
- съществуващ автомобилен път
- технологична просека
- място за отпадкуч ИГСМ
- голина
- проектирани тракторни вр. извозни пътища
- временен склад — Брегово
- трасе на въжена линия
- проектиран автомобилен път
- сечище

На схемата задължително се нанасят контурите на насаждението/ частна собственост имота, съществуващите и проектирани временни горски пътища, технологичните просеки, просеките за въжени линии, извозни пътища, временни складове както и връзката им със съществуващата автомобилна пътна мрежа.

**II. Характеристика на насаждението**

1. Вид на сечта ...Пробирка... / интензивност 15 %
Втори вид сеч ..... / интензивност ..... %
2. Площ на подотдела ..0,9.... ха Размер на сечището ...0,7... ха
3. Състав по план/програма ...5Б 10 ч, ел, бял... действителен ...5Б10 ч, ел, бял 1 З, Бк
5. Запас на 1 ха: с клони ...311... куб.м/ха , без клони ...258... куб. м/ха.
6. Среден наклон на терена ..12..... градуса.
7. Очакван добив от маркираната дървесина .....15..... лежаща маса, куб.м.

| здрв. вид / категория | 5.0. | | | | | здрв. вид / категория | 5.Д | | | | | | |
|---|---|---|---|---|---|---|---|---|---|---|---|---|---|
| едра | 1 | | | | | дребна | 1 | | | | | вър- | 2 |
| средна | 3 | | | | | дърва | 5 | | | | | шина | |

8. Наличие и характеристика на подраста преди сечта (състав, възраст, средна височина, % на покритие) ...Наличие на дъбов подраст от 1 до 3 м.....
...в сечището на 1/3 от площа.....
9. Средно извозно разстояние ..200.....;
10. Други характеристики на насаждението (*тоководища, семенобища, надлесни дървета, сервитути, защитени територии, Натура 2000, защитени видове описани в докладa за гори с висока консервационна стойност, мъртва дървесина, вододайни зони, биологично разнообразие и др.*)
Натура 2000 "Вискя"; ГВкс 6 "Курортна гора, зелена зона" и парк"; ВкС1; ВкС2

**III. Технологични указания**

1. Дървесината в насаждението да се добива при спазване на технологичната схема по т. I
2. Сечта ще се извършва с (моторен трион, ръчно, машини; кастренето на отсечените стъбла се извършва: в сечище, на временен склад) ...моторен трион...кастренето...се...извършва...в...сечището.....
3. Извозът от сечището до временните складове ще се осъществява с.....животинска тягова сила.....
на (цели стъбла, дълги/къси секции, сортименти, чипс и др.; с влачене по терена, изцяло натоварени).....
...къси...дълги...сортименти...влачени...по...терена.....
4. Проектирани нови горски автомобилни пътища съгласно Наредба 5 за строителството в горските територии без промяна на предназначението им: дължина ...-...м. широчина ...-...м.
5. Изграждане и ремонт на временни извозни горски пътища:
5.1 Тракторни – допустимо разстояние между тях ...-.....м (не по-малко от 40 м), дължина ...-...м, широчина 4 м.
5.2 Коларски - разстояние между тях...-.....м (не по-малко от 40 м), дължина ...-...м, широчина...- м
6. Просеки за въжени линии: ..... бр.
допустимо разстояние между просеките ..... м., дължина ..... м., широчина ..... м.
7. Направа на технологични просеки .....бр.
допустимо разстояние между тях .....м., дължина ...-.....м., широчина ..... м.
8. Изграждане на нови временни складове (бр., площ в ха) .....-.....
.....
9. Мерки за опазване на оставащите на корен дървета, подраста, младиняка и почвата Опазване от повреди оставащите дървостой и подраст
10. Начини за почистване на сечището Отстраняване на клони и вършини
11. Други указания: ...за...се...Подобрителна...мероприятия...освен...определеното...с...тази...Сеч...се...не...допуска...повреждането...на...оставащия...дървостой.
Да се изнасят битовите отпадъци от сечището извън горските територии на определените за това места. За това място
12. Всички операции по подготвителните и основните работи да се извършват съгласно изискванията на Правилника за здравословни и безопасни условия на труд в горите и правилата за противопожарна безопасност в горите.

**ЗАПОЗНАТ с технологичния план:** ...../попълва се след издаването на позволителното за сеч/
Лицето по чл. 108, ал. 2 от ЗГ, на което е издадено позволително за сеч № .....
.....
/ трите имена, подпис, дата - /
№ и дата на удостоверението за упражняване на лесовъдска практика: .....

Образец по чл. 53, ал. 6 от ПСГ

Изготвил: Марин Пецаров
/име, фамилия/ подпис: ...
дата: 10.06.21 г.,
№ и дата на удостоверението за упражняване на лесовъдска практика: 10072/16.12.03

Одобрил: инж. Вл. Синапов
име, фамилия/ подпис: ...
дата: 10.11.21 г.,
№ и дата на удостоверението за упражняване на лесовъдска практика: 14430/18.02.2021 г.

# ТЕХНОЛОГИЧЕН ПЛАН № 1

**За добив на дървесина от отдел 182 подотдел „б"**

На ТП ДГС"Ракитово"/*попълва се само за държавни гори*/

Община „Ракитово"; Землище Ракитово;

имот с (кадастрален идентификатор/КВС) № ..... /*попълва се само за недържавни гори*/

**1. Схема за добива на дървесина от насаждението**

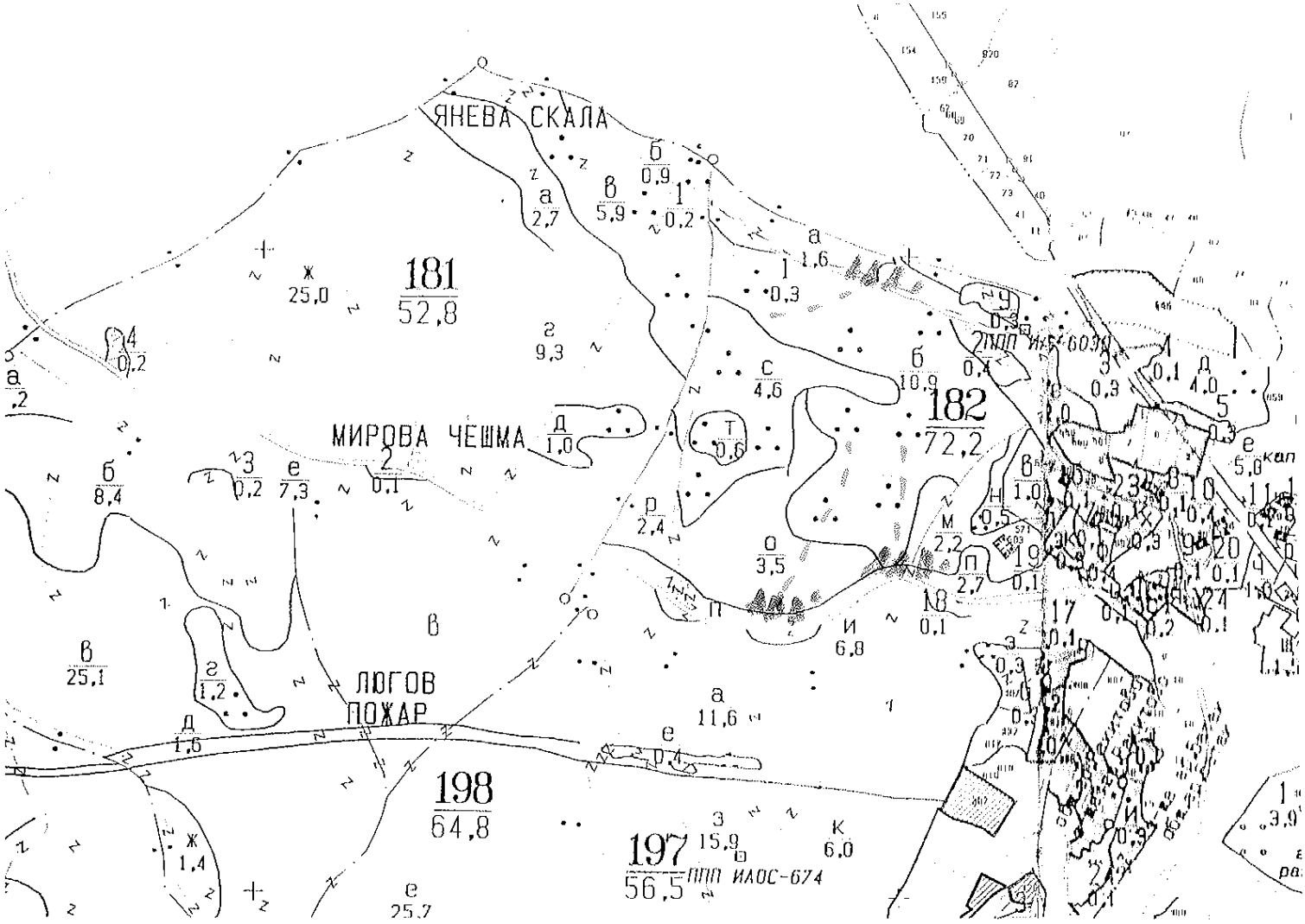


**Легенда:**

- проектирани коларски вр. извозни пътища
- съществуващи извозни пътища
- съществуващ автомобилен път
- технологична просека
- ТСМ и място за обладъци
- проектирани тракторни вр. извозни пътища
- временен склад Цигов чарк
- трасе на въжена линия
- проектиран автомобилен път
- сечище

На схемата задължително се нанасят контурите на насаждението/имота, съществуващите и проектирани временни горски пътища, технологичните просеки, просеките за въжени линии, извозни пътища, временни складове както и връзката им със съществуващата автомобилна пътна мрежа.

**II. Характеристика на насаждението**

1.Вид на сечта Прочистка ../ интензивност 15 %

Втори вид сеч ...../ интензивност .....%

2.Площ на подотдела 10,9 ха Размер на сечището 10,9 ха

3. Състав по план/програма: 10Б ; действителен 6Б 4Д 2Бр

5. Запас на 1 ха: с клони 338/39 куб.м/ха , без клони 289/45 куб. м/ха.

6. Среден наклон на терена 15 градуса.

7. Очакван добив от маркираната дървесина лежаща маса, 45 куб.м.

| дърв. вид / категория | Б | Б | | | | дърв. вид / категория | Б | Б | | | | |
|---|---|---|---|---|---|---|---|---|---|---|---|---|
| едра | 132 | 103 | | | | дребна | — | — | | | | вър- шина 108 |
| средна | 20 | 24 | | | | дърва | 46 | 55 | | | | |

8.Наличие и характеристика на подраста преди сечта (състав, възраст, средна височина, % на покритие) .....

.....

9. Средно извозно разстояние 300;

10. Други характеристики на насаждението (*тоководища, свлачища, надлесни дървета, сервитути, защитени територии, Натура 2000, защитени видове описани в доклада за гори с висока консервационна стойност, мъртва дървесина, водосборни зони, биологично разнообразие и др.)*

Силистра зона местообитания, ГВКС1, ГВКС6,

Широка гора, ВКС1, ВКС2

**III. Технологични указания**

1. Дървесината в насаждението да се добива при спазване на технологичната схема по т. I

2. Сечта ще се извършва с (моторен трион, ръчно, машини; кастренето на отсечените стъбла се извършва: в сечище, на временен склад) с моторен трион кастренето на отсечените стъбла ще се извършва в сечището

3. Извозът от сечището до временните складове ще се осъществява с Ръбатка тракторна сила по най-малко вредни сечища, в зимен на (цели стъбла, дълги/къси секции, сортименти, чипс и др.; с влачене по терена, изцяло натоварени) ще се върши по съществуващ извозен път

4. Проектирани нови горски автомобилни пътища съгласно Наредба 5 за строителството в горските територии без промяна на предназначението им: дължина .....м. широчина .....м.

5. Изграждане и ремонт на временни извозни горски пътища:

5.1 Трактории – допустимо разстояние между тях .....м (не по-малко от 40 м), дължина .....м, широчина 4 м.

5.2 Коларски - разстояние между тях.....м (не по-малко от 40 м), дължина .....м, широчина ... м

6. Просеки за въжени линии: ..... бр.

допустимо разстояние между просеките ..... м., дължина ..... м., широчина ..... м.

7. Направа на технологични просеки .....бр.

допустимо разстояние между тях .....м., дължина .....м., широчина ..... м.

8. Изграждане на нови временни складове (бр., площ в ха) .....

.....

9. Мерки за опазване на оставащите на корен дървета, подраста, младиняка и почвата Да се пази от повреда оставащата дървесина и подраст

10. Начини за почистване на сечището Сечищата от клони да се почистят

11. Други указания: Да се обозначат границите на ядрата от подраст. Да се изкарат дънерите (дънерасъч, кубик, сечиво) Да се изнасят битовите отпадъци от сечището извън горските територии на определените за това места. отр. за тов места

12. Всички операции по подготвителните и основните работи да се извършват съгласно изискванията на Правилника за здравословни и безопасни условия на труд в горите и правилата за противопожарна безопасност в горите.

**ЗАПОЗНАТ с технологичния план:** ...../попълва се след издаването на позволителното за сеч/

Лицето по чл. 108, ал. 2 от ЗГ, на което е издадено позволително за сеч № .....

.....

/ трите имена, подпис, дата - /

№ и дата на удостоверението за упражняване на лесовъдска практика: .....

Образец по чл. 53, ал. 6 от НСГ

**Изготвил:** Марин Петуров
/име. фамилия./ подпис: ...
дата: 30.06.2021 г.
№ и дата на удостоверението за упражняване на лесовъдска практика: 10072/16.12.13

**Одобрил:** инж. Вл. Синапов
име. фамилия./ подпис: ...
дата: 10.11.21г.,
№ и дата на удостоверението за упражняване на лесовъдска практика: 14430/18.02.2021г.

# ТЕХНОЛОГИЧЕН ПЛАН № 1

За добив на дървесина от отдел 182 подотдел С
На ТП ДГС/ДЛС Ракитово /*попълва се само за държавни гори*/
Община Ракитово; Землище Ракитово;
имот с (кадастрален идентификатор/КВС) №....., /*попълва се само за недържавни гори*/

**I. Схема за добива на дървесина от насаждението**

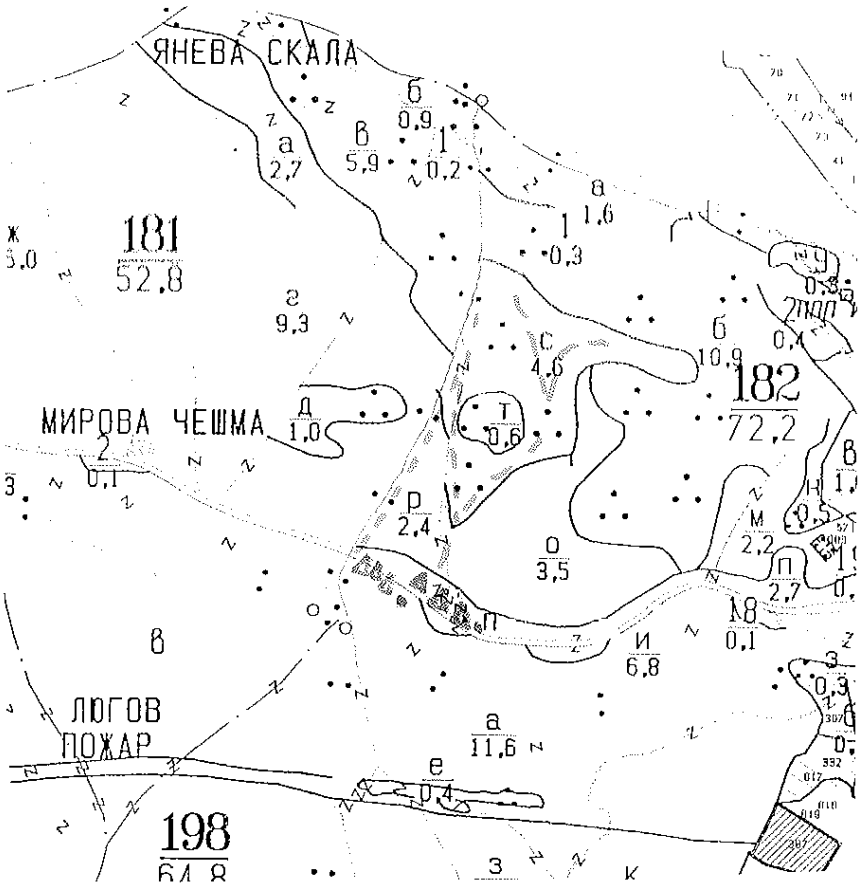


**Легенда:**

- ± ± ± ± проектирани коларски вр. извозни пътища
- ——— съществуващи извозни пътища
- ========== съществуващ автомобилен път
- ^^^^^^^^ технологична просека
- ● ТСМ и място за отпадъци
- »»»» проектирани тракторни вр. извозни пътища
- ▲ ▲ ▲ временен склад Цигов гарк
- xxxxxx трасе на въжена линия
- =+=+=+= проектиран автомобилен път
- сечище

На схемата задължително се нанасят контурите на насаждението/имота, съществуващите и проектирани временни горски пътища, технологичните просеки, просеките за въжени линии, извозни пътища, временни складове както и връзката им със съществуващата автомобилна пътна мрежа.

**II. Характеристика на насаждението**

1.Вид на сечта ...Прореждане.../ интензивност 15 %
Втори вид сеч ...../ интензивност .....%
2.Площ на подотдела ...4,6... ха Размер на сечището...4,6... ха
3. Състав по план/програма ...8Б,1О..., действителен ...6Б,1О,1Ела,1Дк
5. Запас на 1 ха: с клони...410...куб.м/ха , без клони ...339.....куб. м/ха.
6. Среден наклон на терена ...16.....градуса.
7. Очакван добив от маркираната дървесина ...301.....лежаща маса, куб.м.

| дърв. вид / категория | | | | | | дърв. вид / категория | | | | | | | |
|---|---|---|---|---|---|---|---|---|---|---|---|---|---|
| едра | 186 | | | | | дребна | - | | | | | вър- шина | 39 |
| средна | 68 | | | | | дърва | 47 | | | | | | |

8.Наличие и характеристика на подраста преди сечта (състав, възраст, средна височина, % на покритие) .....
.....
9. Средно извозно разстояние ...450.....;
10. Други характеристики на насаждението (*токовища, сватбовища, надлесни дървета, сервитути, защитени територии, Натура 2000, защитени видове описани в доклада за гори с висока консервационна стойност, мъртва дървесина, вододайни зони, биологично разнообразие и др.)*
.....ГВКС1, ГВКС6, ВКС11, ВКС2.....
.....

**III. Технологични указания**

1. Дървесината в насаждението да се добива при спазване на технологичната схема по т. I
2. Сечта ще се извършва с (моторен трион, ръчно, машини; кастренето на отсечените стъбла се извършва: в сечище, на временен склад) ...моторен трион, кастренето ка от сечището.....
.....стъбла ще се извършва в сечището
3. Извозът от сечището до временните складове ще се осъществява с...Хидравлична.....
Телескопна сила Ко кат и дълги секции
на (цели стъбла, дълги/къси секции, сортименти, чипс и др.; с влачене по терена, изцяло натоварени)...с влагане
...по терена.....
.....
4. Проектирани нови горски автомобилни пътища съгласно Наредба 5 за строителството в горските територии без промяна на предназначението им: дължина .....м. широчина .....м.
5. Изграждане и ремонт на временни извозни горски пътища:
5.1 Тракторни – допустимо разстояние между тях .....м (не по-малко от 40 м), дължина .....м, широчина 4 м.
5.2 Коларски - разстояние между тях.....м (не по-малко от 40 м), дължина .....м, широчина ... м
6. Просеки за въжени линии: .....бр.
допустимо разстояние между просеките ..... м., дължина ..... м., широчина ..... м.
7. Направа на технологични просеки ...-...бр.
допустимо разстояние между тях .....м., дължина .....м., широчина ..... м.
8. Изграждане на нови временни складове (бр., площ в ха) .....
.....
9. Мерки за опазване на оставащите на корен дървета, подраста, младиняка и почвата
За се пази от повреди оставащата дървесна и подраст
10. Начини за почистване на сечището ...чрез от клони и.....
11. Други указания: ...Вторична.....да се събират на.....
.....купчини.....Отпа от подраста да се запазят
Да се изгасят битовите отпадъци от сечището извън горските територии на определените за това места. отпадъци
12. Всички операции по подготвителните и основните работи да се извършват съгласно изискванията на Правилника за здравословни и безопасни условия на труд в горите и правилата за противопожарна безопасност в горите. от сечището на определените за това места

**ЗАПОЗНАТ с технологичния план:** ...../попълва се след издаването на позволителното за сеч/
Лицето по чл. 108, ал. 2 от ЗГ, на което е издадено позволително за сеч № .....
.....
/ трите имена, подпис, дата - /
№ и дата на удостоверението за упражняване на лесовъдска практика: .....

Образец по чл. 53, ал. 6 от ИСТ

**Изготвил:** ..... /име, фамилия,/ подпис: ..... дата: 09.04.21 г.,
№ и дата на удостоверението за упражняване на лесовъдска практика: 14430 / 18.02.2021 г.

**Одобрил:** ..... /име, фамилия,/ подпис: ..... дата: 18.11.21 г.,
№ и дата на удостоверението за упражняване на лесовъдска практика: 2862 / 14.01.13 г.

# ТЕХНОЛОГИЧЕН ПЛАН № 1

За добив на дървесина от отдел 228 подотдел 5
На ТП ДГС/ДЛС Ракитово *(попълва се само за държавни гори)*
Община Ракитово; Землище Ракитово;
имот с (кадастрален идентификатор/КВС) №....., *(попълва се само за недържавни гори)*

**I. Схема за добива на дървесина от насаждението**

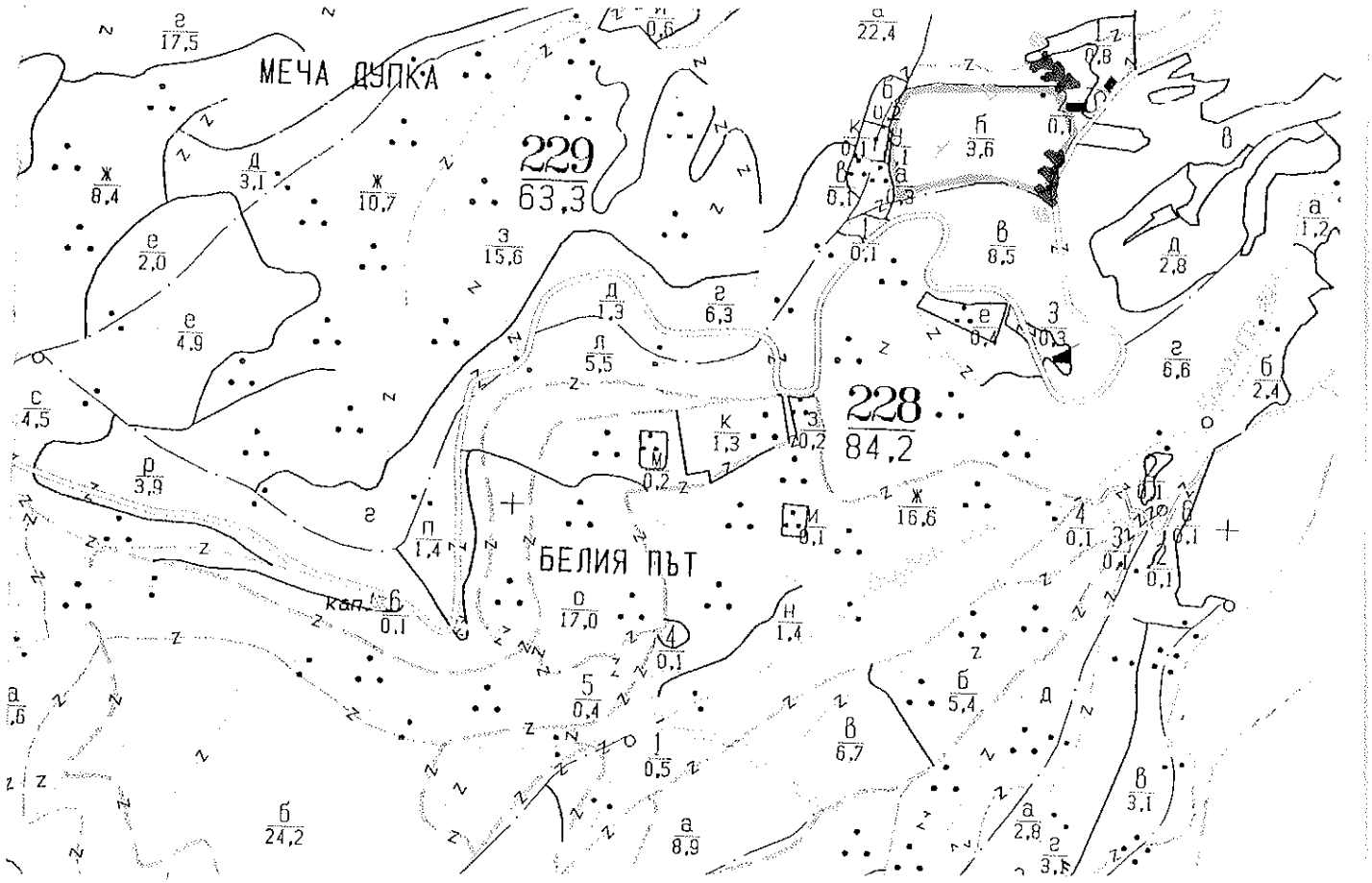


**Легенда:**

- проектирани коларски вр. извозни пътища
- съществуващи извозни пътища
- съществуващ автомобилен път
- технологична просека
- място за отпадъци и стоянка на ГСМ
- проектирани тракторни вр. извозни пътища
- временен склад
- трасе на въжена линия
- проектиран автомобилен път
- граници на подотдели

На схемата задължително се нанасят контурите на насаждението/имота, съществуващите и проектирани временни горски пътища, технологичните просеки, просеките за въжени линии, извозни пътища, временни складове както и връзката им със съществуващата автомобилна пътна мрежа.

**II. Характеристика на насаждението**

1.Вид на сечта ...постепенно-котловинна.../ интензивно ст 20 %

Втори вид сеч ...../ интензивно ст .....%

2.Площ на подотдела ..3,6.....ха Размер на сечището...3,6..... ха

3. Състав по план/програма г.бор 8; б.бор 2..., действителен.....

5. Запас на 1 ха: с клони...222.....куб.м/ха , без клони ...191.....куб. м/ха.

6. Среден наклон на терена ...16....градуса.

7. Очакван добив от маркираната дървесина .....163.....лежаща маса, куб.м.

| дърв. вид / категория | г.бор | б.бор | | | | дърв. вид / категория | г.бор | б.бор | | | | | |
|---|---|---|---|---|---|---|---|---|---|---|---|---|---|
| едра | 73 | 17 | | | | дребна | – | – | | | | вър-шина | 9 |
| средна | 3 | 2 | | | | дърва | 51 | 17 | | | | | |

8.Наличие и характеристика на подраста преди сечта (състав, възраст, средна височина, % на покритие) ...Окомерно около 70-75% от площа е покрита с подраст предимно от бб, гб и у дъб.

9. Средно извозно разстояние ..200.....;

10. Други характеристики на насаждението (*токовища, сватбовища, надлесни дървета, сервитути, защитени територии, Натура 2000, защитени видове описани в доклада за гори с висока консервационна стойност, мъртва дървесина, вододайни зони, биологично разнообразие и др.*) ГВСК-6

**III. Технологични указания**

1. Дървесината в насаждението да се добива при спазване на технологичната схема по т. 1

2. Сечта ще се извършва с (моторен трион, ръчно, машини; кастренето на отсечените стъбла се извършва: в сечище, на временен склад) ...БМТ, кастренето на отсечените стъбла се извършва в сечището

3. Извозът от сечището до временните складове ще се осъществява с...животинска теглителна сила на къси секции, с влачене по терена.

на (цели стъбла, дълги/къси секции, сортименти, чипс и др.; с влачене по терена, изцяло натоварени).....

4. Проектирани нови горски автомобилни пътища съгласно Наредба 5 за строителството в горските територии без промяна на предназначението им: дължина ...../...м. широчина ...../....м.

5. Изграждане и ремонт на временни извозни горски пътища:

5.1 Тракторни – допустимо разстояние между тях .....м (не по-малко от 40 м), дължина .....м, широчина 4 м.

5.2 Коларски - разстояние между тях...../.м (не по-малко от 40 м), дължина .....м, широчина ... м

6. Просеки за въжени линии: ...../.. бр.

допустимо разстояние между просеките ...../... м., дължина ..... м., широчина ..... м.

7. Направа на технологични просеки ...../...бр.

допустимо разстояние между тях ...../.....м., дължина .....м., широчина ..... м.

8. Изграждане на нови временни складове (бр., площ в ха) ...../.....

9. Мерки за опазване на оставащите на корен дървета, подраста, младиняка и почвата Да се опазват от наранябане оставащите на корен дървета

10. Начини за почистване на сечището ..отпада да се събира на купчина

11. Други указания: ..Да се изнасят битовите отпадъци извън сечището на определените за това места

Да се изнасят битовите отпадъци от сечището извън горските територии на определените за това места.

12. Всички операции по подготвителните и основните работи да се извършват съгласно изискванията на Правилника за здравословни и безопасни условия на труд в горите и правилата за противопожарна безопасност в горите.

**ЗАПОЗНАТ с технологичния план:** ...../попълва се след издаването на позволителното за сеч/

Лицето по чл. 108, ал. 2 от ЗГ, на което е издадено позволително за сеч № .....

.....

/ трите имена, подпис, дата - /

№ и дата на удостоверението за упражняване на лесовъдска практика: .....

Образец по чл. 53, ал. 6 от ИСТ

Изготвил: инж. Ст. Миров
/име, фамилия,/ подпис:
дата: 06.07.21г.
№ и дата на удостоверението за упражняване на лесовъдска практика: 8862/14.01.2013г.

Одобрил: инж. Петер Вандев
име, фамилия,/ подпис:
дата: 12.11.21 г.
№ и дата на удостоверението за упражняване на лесовъдска практика: 3668/20.07.11г.

# ТЕХНОЛОГИЧЕН ПЛАН № 1

За добив на дървесина от отдел 228 подотдел П
На ТП ДГС/ДЛС Ракитово /попълва се само за държавни гори/
Община Ракитово; Землище Ракитово;
имот с (кадастрален идентификатор/КВС) №....., /попълва се само за недържавни гори/

**I. Схема за добива на дървесина от насаждението**

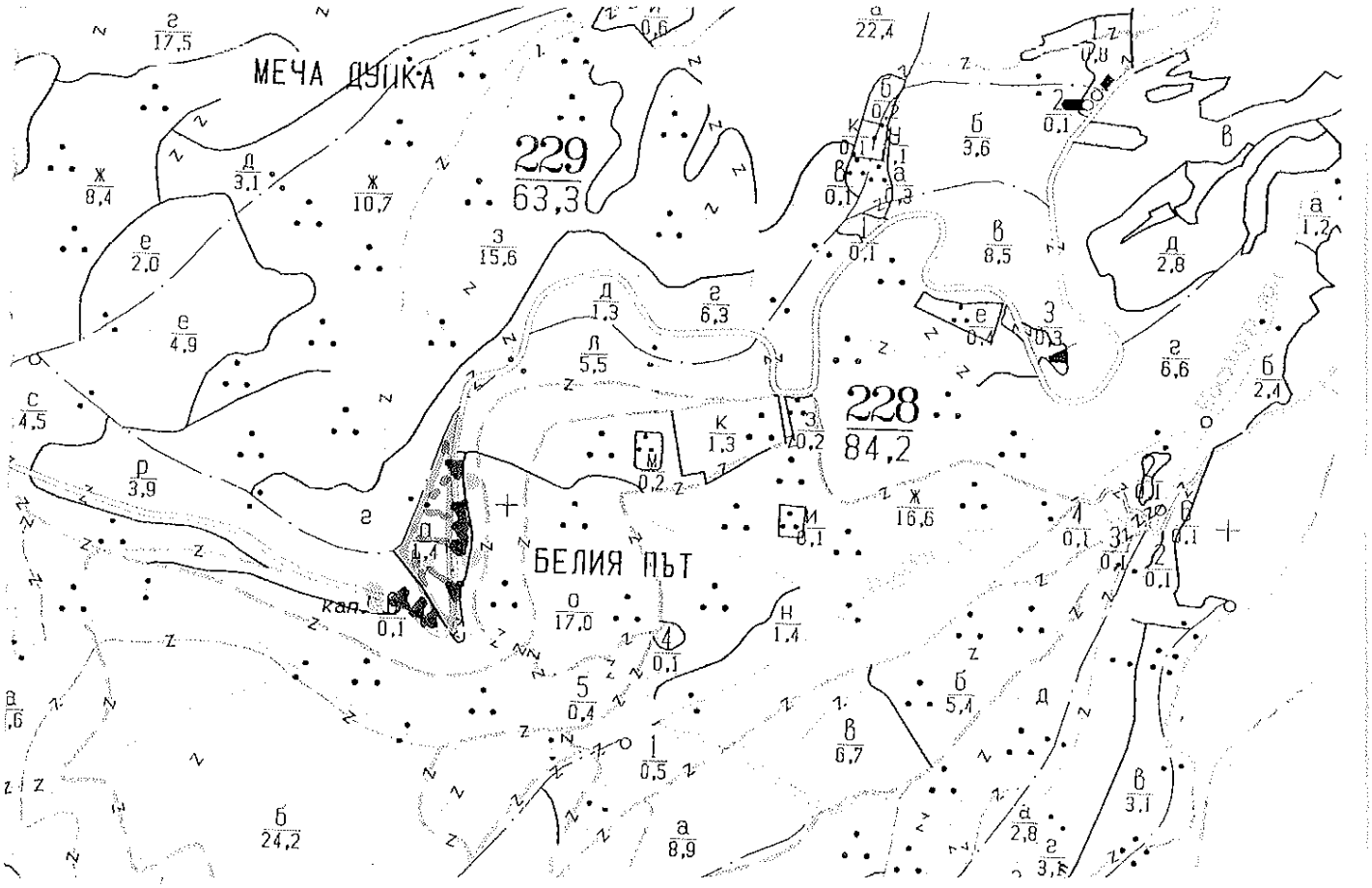


**Легенда:**

Биотопни дървета

| | |
|---|---|
| ±±±± проектирани коларски вр. извозни пътища | »-»-»-» проектирани тракторни вр. извозни пътища |
| - - - - - - съществуващи извозни пътища | ▲▲▲ временен склад Власин 1 |
| ═══ съществуващ автомобилен път | xxxxxx трасе на въжена линия |
| ~~~~ технологична просека | =+=+=+= проектиран автомобилен път |
| място за отпадъци и ГСМ | ..... |

На схемата задължително се нанасят контурите на насаждението/имота, съществуващите и проектирани временни горски пътища, технологичните просеки, просеките за въжени линии, извозни пътища, временни складове както и връзката им със съществуващата автомобилна пътна мрежа.

**II. Характеристика на насаждението**

1.Вид на сечта ..... посмелена котловина ..... / интензивно ст 20 ...%
Втори вид сеч ..... / интензивно ст .....%
2.Площ на подотдела ...1,4... ха. Размер на сечището...1,4..... ха
3. Състав по план/програма 2Б9, 1Б1 дуб единичен 2г, 5Б бук спо...
5. Запас на 1 ха: с клони..264....куб.м/ха ,без клони ..220 .....куб. м/ха.
6. Среден наклон на терена ...15....градуса.
7. Очакван добив от маркираната дървесина .....86.....лежаща маса, куб.м.

| дърв. вид / категория | 2б | 5б | | | | дърв. вид / категория | 2б | 5б | | | | |
|---|---|---|---|---|---|---|---|---|---|---|---|---|
| едра | 35 | 1 | | | | дребна | — | — | | | | върхина |
| средна | 3 | — | | | | дърва | 43 | 4 | | | | |

8.Наличие и характеристика на подраста преди сечта (състав, възраст, средна височина, % на покритие) .....окомерно...около 30 % от площта.....
има.....подраст.....бук, габър, спо.....здрав.....20 – 80 см. височина
9. Средно извозно разстояние ..5а.....;
10. Други характеристики на насаждението (*токовища, сватбовища, надлесни дървета, сервитути, за ценни територии, Натура 2000, защитени видове описани в доклада за гори с висока консервационна стойност, мъртва дървесина, вододайни зони, биологично разнообразие и др.*) .....ГВКС: С.....

**III. Технологични указания**

1. Дървесината в насаждението да се добива при спазване на технологичната схема по т. I
2. Сечта ще се извършва с (моторен трион, ръчно, машини; кастренето на отсечените стъбла се извършва: в сечище, на временен склад) ..БМТ.....кастренето.....ще.....се.....извършва.....в сечището.....
3. Извозът от сечището до временните складове ще се осъществява с.....тилватикова тегличка алад на къси и дълги секции.....
на (цели стъбла, дълги/къси секции, сортименти, чипс и др.; с влачене по терена, изцяло натоварени).....
.....с влачене.....по.....терена.....
.....
4. Проектирани нови горски автомобилни пътища съгласно Наредба 5 за строителството в горските територии без промяна на предназначението им: дължина .....м. широчина .....м.
5. Изграждане и ремонт на временни извозни горски пътища:
5.1 Тракторни – допустимо разстояние между тях .....м (не по-малко от 40 м), дължина .....м, широчина 4 м.
5.2 Коларски - разстояние между тях.....м (не по-малко от 40 м), дължина .....м, широчина ... м
6. Просеки за въжени линии: ..... бр.
допустимо разстояние между просеките ..... м., дължина ..... м., широчина ..... м.
7. Направа на технологични просеки .....бр.
допустимо разстояние между тях .....м., дължина .....м., широчина ..... м.
8. Изграждане на нови временни складове (бр., площ в ха) .....
.....
9. Мерки за опазване на оставащите на корен дървета, подраста, младиняка и почвата
Да се опазва подраста и оставащите дървета.....
10. Начини за почистване на сечището .отпада.....ще.се.извозва.на.депо.....
11. Други указания: .....Указано.....са.....местата.....за.....
отпадъчни.....и.....ТБО.....материали.....
Да се изнасят битовите отпадъци от сечището извън горските територии на определените за това места.
12. Всички операции по подготвителните и основните работи да се извършват съгласно изискванията на Правилника за здравословни и безопасни условия на труд в горите и правилата за противопожарна безопасност в горите.

**ЗАПОЗНАТ с технологичния план:** ...../попълва се след издаването на позволителното за сеч/
Лицето по чл. 108, ал. 2 от ЗГ, на което е издадено позволително за сеч № .....
.....
/ трите имена, подпис, дата - /
№ и дата на удостоверението за упражняване на лесовъдска практика: .....

Образец по чл. 53, ал. 6 от ПСТ

Изготвил: инж. Вл. Синапов
/имс, фамилия,/ подпис:
дата: 12.07.21 г.,
№ и дата на удостоверението за упражняване на лесовъдска практика: 14430/18.02.2021г.

Одобрил: инж. Сл. Миров
имс, фамилия,/ подпис:
дата: 18.11.21 г.,
№ и дата на удостоверението за упражняване на лесовъдска практика: 8862/14.01.2013г.

# ТЕХНОЛОГИЧЕН ПЛАН № 1

За добив на дървесина от отдел 228 подотдел р
На ТП ДГС/ДЛС Ракитово /попълва се само за държавни гори/
Община Ракитово; Землище Ракитово;
имот с (кадастрален идентификатор/КВС) №....., /попълва се само за недържавни гори/

**I. Схема за добива на дървесина от насаждението**

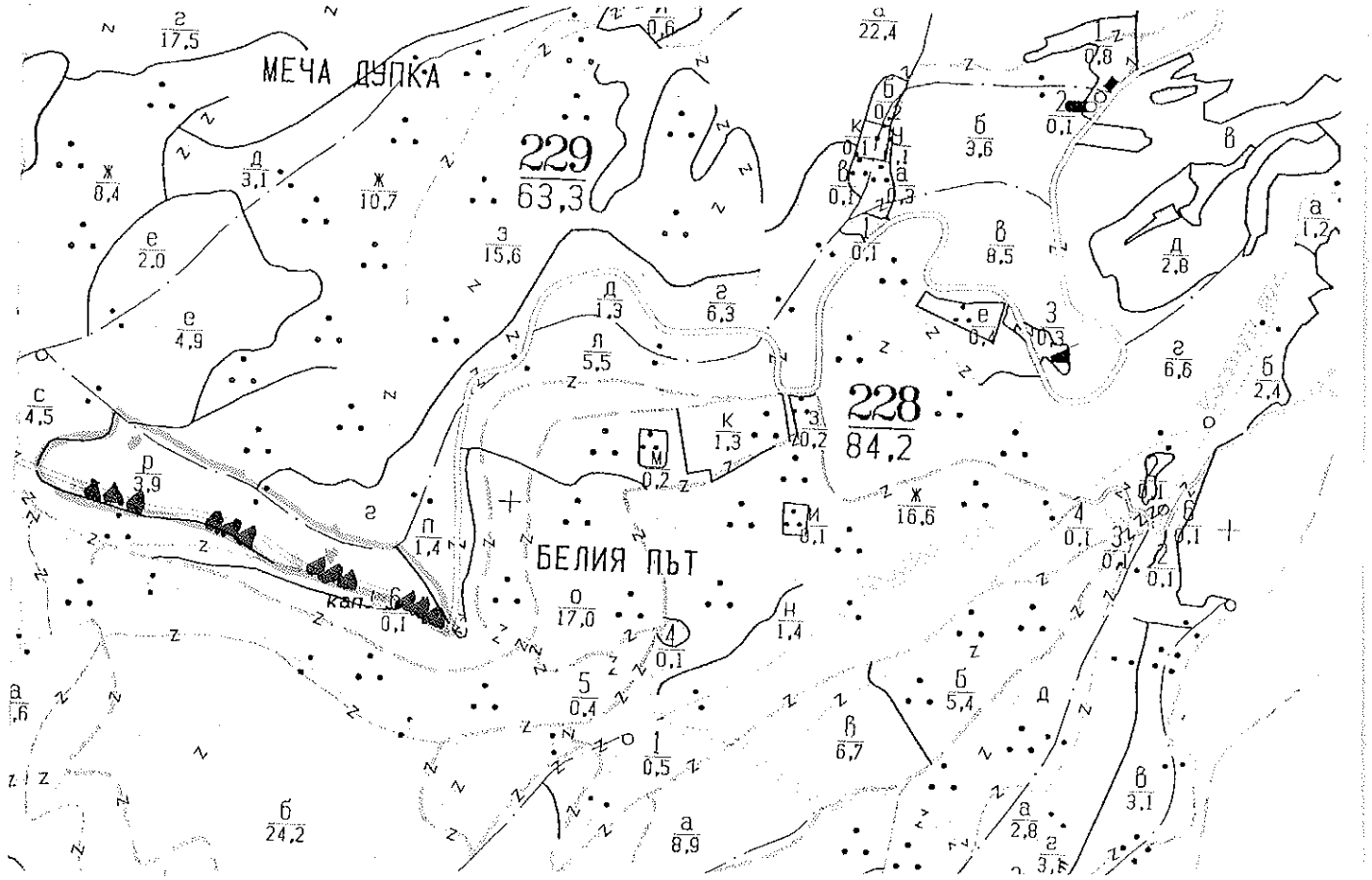


**Легенда:**

- проектирани коларски вр. извозни пътища
- съществуващи извозни пътища
- съществуващ автомобилен път
- технологична просека
- място за отпадъци и смяна на ГСМ
- биотопно дърво
- проектирани тракторни вр. извозни пътища
- временен склад Власин
- трасе на въжена линия
- проектиран автомобилен път
- граници на подотдела

На схемата задължително се нанасят контурите на насаждението/имота, съществуващите и проектирани временни горски пътища, технологичните просеки, просеките за въжени линии, извозни пътища, временни складове както и връзката им със съществуващата автомобилна пътна мрежа.

**II. Характеристика на насаждението**

1.Вид на сечта ...постепенно - котловинна.../ интензивно ст...20...%

Втори вид сеч ...../ интензивно ст .....%

2.Площ на подотдела ...3,9....ха Размер на сечището.....3,9..... ха

3. Съставът по план/програма 2 бор, 10 бук, 8 ак, действителен 2 бор, 8 бук, 2 ак

5. Запас на 1 ха: с клони.....308....куб.м/ха , без клони ..265.....куб. м/ха.

6. Среден наклон на терена ...17.....градуса.

7. Очакван добив от маркираната дървесина .....183.....лежаща маса, куб.м.

| дърв. вид / категория | 2 бор | 8 бор | | | | дърв. вид / категория | 2 бор | 8 бор | | | | |
|---|---|---|---|---|---|---|---|---|---|---|---|---|
| едра | 36 | 2 | | | | дребна | - | - | | | | вър- |
| средна | 3 | - | | | | дърва | 130 | 12 | | | | шина |

8.Наличие и характеристика на подраста преди сечта (състав, възраст, средна височина, % на покритие) .....Г.В. К.С. - 6....., единична сеч.....

.....

9. Средно извозно разстояние ..80 м.;

10. Други характеристики на насаждението (*токовища, свлачища, надлесни дървета, сервитути, защитени територии, Натура 2000, защитени видове описани в доклада за гори с висока консервационна стойност, мъртва дървесина, вододайни зони, биологично разнообразие и др.)*

.....

.....

**III. Технологични указания**

1. Дървесината в насаждението да се добива при спазване на технологичната схема по т. 1

2. Сечта ще се извършва с (моторен трион, ръчно, машини; кастренето на отсечените стъбла се извършва: в сечище, на временен склад) ..БМТ, кастренето на отсечените стъбла се извършва в сечището.....

3. Извозът от сечището до временните складове ще се осъществява с..животинска тегл - тяга, стъбла на къси и дълги секции с влагане по терена.....

на (цели стъбла, дълги/къси секции, сортименти, чипс и др.; с влачене по терена, изцяло натоварени).....

.....

.....

4. Проектирани нови горски автомобилни пътища съгласно Наредба 5 за строителството в горските територии без промяна на предназначението им: дължина .....м. широчина .....м.

5. Изграждане и ремонт на временни извозни горски пътища:

5.1 Трактори -- допустимо разстояние между тях ....4....м (не по-малко от 40 м), дължина .....м, широчина 4 м.

5.2 Коларски - разстояние между тях.....4...м (не по-малко от 40 м), дължина .....м, широчина ... м

6. Просеки за въжени линии: ..... бр.

допустимо разстояние между просеките ..... м., дължина ..... м., широчина ..... м.

7. Направа на технологични просеки .....бр.

допустимо разстояние между тях .....4.....м., дължина .....4.....м., широчина ..... м.

8. Изграждане на нови временни складове (бр., площ в ха) .....

.....

9. Мерки за опазване на оставащите на корен дървета, подраста, младиняка и почвата Да се спазват от нарокуваните отговорни на пирей дървета.....

10. Начини за почистване на сечището отпада да се събира на купчини.....

11. Други указания: Да се изнасят битовите отпадъци извън сечището на определените за това места.....

Да се изнасят битовите отпадъци от сечището извън горските територии на определените за това места.

12. Всички операции по подготвителните и основните работи да се извършват съгласно изискванията на Правилника за здравословни и безопасни условия на труд в горите и правилата за противопожарна безопасност в горите.

**ЗАПОЗНАТ с технологичния план:** ...../попълва се след издаването на позволителното за сеч/

Лицето по чл. 108, ал. 2 от ЗГ, на което е издадено позволително за сеч № .....

.....

/ трите имена, подпис, дата - /

№ и дата на удостоверението за упражняване на лесовъдска практика: .....

Образец по чл. 53, ал. 6 от ПСГ

Изготвил: ..... Николина Георгиева Левтерова
/имс, фамилия,/ подпис: .....
дата: 05.07.21 г.,
№ и дата на удостоверението за упражняване на лесовъдска практика: 3669/20.07.11г

Одобрил: ..... инж. Сим. Миров
имс, фамилия,/ подпис: .....
дата: 18.11.21г.
№ и дата на удостоверението за упражняване на лесовъдска практика: 8862/14.01.2013г

# ТЕХНОЛОГИЧЕН ПЛАН № 1

За добив на дървесина от отдел 229 подотдел Г
На ТП ДГС/ДЛЕ Ракитово /попълва се само за държавни гори/
Община Ракитово; Землище Ракитово;
имот с (кадастрален идентификатор/КВС) №....., /попълва се само за недържавни гори/

**I. Схема за добива на дървесина от насаждението**

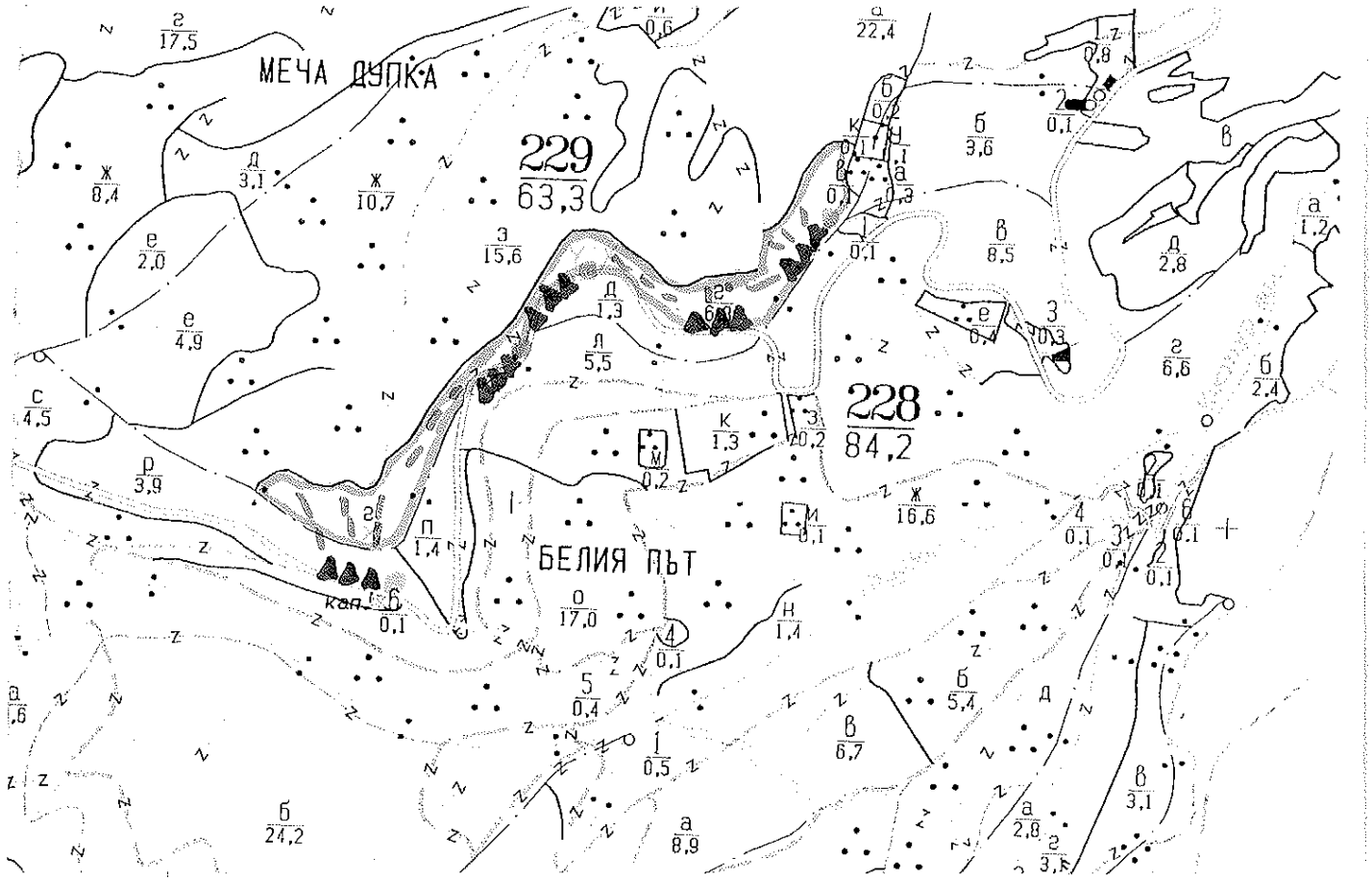


**Легенда:**

| | | | |
|---|---|---|---|
| ± ± ± ± | проектирани коларски вр. извозни пътища | »-»-»-» | проектирани тракторни вр. извозни пътища |
| | съществуващи извозни пътища | ▲ ▲ ▲ | временен склад Власин |
| | съществуващ автомобилен път | xxxxxx | трасе на въжена линия |
| | технологична просека | | проектиран автомобилен път |
| | място за отпадъци и ГСМ | | се чише |

× блотъчни д-ти (6Д)

На схемата задължително се нанасят контурите на насаждението/имота, съществуващите и проектирани временни горски пътища, технологичните просеки, просеките за въжени линии, извозни пътища, временни складове както и връзката им със съществуващата автомобилна пътна мрежа.

**II. Характеристика на насаждението**

1.Вид на сечта ...постепенно – котловинна.../ интензивно ст ...20...%

Втори вид сеч ...../ интензивно ст .....%

2.Площ на подотдела ...6,3....ха Размер на сечището....6,3..... ха

3. Състав по план/програма: 7бор 1Д, 6бор, ела действителен...7бор 1Дб..., ела...

5. Запас на 1 ха: с клони 285.....куб.м/ха , без клони ...242...куб. м/ха.

6. Среден наклон на терена .....16..градуса.

7. Очакван добив от маркираната дървесина .....180....лежаща маса, куб.м.

| дърв. вид / категория | Н б | Б б | ела | Бж | | дърв. вид / категория | Н б | Б б | ела | Бж | | |
|---|---|---|---|---|---|---|---|---|---|---|---|---|
| едра | 95 | 19 | 5 | – | | дребна | – | – | – | – | | върхина |
| средна | 6 | 1 | 1 | – | | дърва | 38 | 13 | 1 | 1 | | |

8.Наличие и характеристика на подраста преди сечта (състав, възраст, средна височина, % на покритие) ...подраст в много добро състояние, вида 2 м средна ви... 80% покритие. Възобновяване на място.....

9. Средно извозно разстояние .....50.;

10. Други характеристики на насаждението (*тоководища, свещовища, надлесни дървета, сервитути, защитени територии, Натура 2000, защитени видове описани в доклада за гори с висока консервационна стойност, мъртва дървесина, вододайни зони, биологично разнообразие и др.)*

...Извън Натура 2000. отбелязани са на терена биотопни дървета. ТВКС-6

**III. Технологични указания**

1. Дървесината в насаждението да се добива при спазване на технологичната схема по т. I

2. Сечта ще се извършва с (моторен трион, ръчно, машини; кастренето на отсечените стъбла се извършва: в сечище, на временен склад) Сечта ще се извърши с БМТ, а извоза с земеделска техника с дължина на коси и двойни секции с

3. Извозът от сечището до временните складове ще се осъществява с влачене по терена, а кастренето ще се извърши на (цели стъбла, дълги/къси секции, сортименти, чипс и др.; с влачене по терена, изцяло натоварени)...в сечището.

4. Проектирани нови горски автомобилни пътища съгласно Наредба 5 за строителството в горските територии без промяна на предназначението им: дължина .....м, широчина .....м.

5. Изграждане и ремонт на временни извозни горски пътища:

5.1 Трактории – допустимо разстояние между тях .....м (не по-малко от 40 м), дължина .....м, широчина 4 м.

5.2 Коларски - разстояние между тях.....м (не по-малко от 40 м), дължина .....м, широчина ... м

6. Просеки за въжени линии: ..... бр.

допустимо разстояние между просеките ..... м., дължина ..... м., широчина ..... м.

7. Направа на технологични просеки .....бр.

допустимо разстояние между тях .....м., дължина .....м., широчина ..... м.

8. Изграждане на нови временни складове (бр., площ в ха) .....

.....

9. Мерки за опазване на оставащите на корен дървета, подраста, младиняка и почвата ...Повалянето на дърветата в правилната посока и извоза на сечищата.

10. Начини за почистване на сечището едновременно със сечта и събиране.

11. Други указания: .....от площта на сечището.....

.Отбелязани са местата за ТСМ и отпадъци.....

Да се изнасят битовите отпадъци от сечището извън горските територии на определените за това места.

12. Всички операции по подготвителните и основните работи да се извършват съгласно изискванията на Правилника за здравословни и безопасни условия на труд в горите и правилата за противопожарна безопасност в горите.

**ЗАПОЗНАТ с технологичния план:** ...../попълва се след издаването на позволителното за сеч/

Лицето по чл. 108, ал. 2 от ЗГ, на което е издадено позволително за сеч № .....

.....

/ трите имена, подпис, дата - /

№ и дата на удостоверението за упражняване на лесовъдска практика: .....

Образец по чл. 53, ал. 6 от ПСГ

Изготвил: Сабин В. Кушлов
/име, фамилия,/ подпис: ...
дата: 24.08.21 г.,
№ и дата на удостоверението за упражняване на лесовъдска практика: 102621240214

Одобрил: ...
Мирко ...
име, фамилия,/ подпис: ...
дата: 28.08.21 г.,
№ и дата на удостоверението за упражняване на лесовъдска практика: ...

# ТЕХНОЛОГИЧЕН ПЛАН № 1

За добив на дървесина от отдел 235 подотдел а
На ТП ДГС/ДДС Рамтово /попълва се само за държавни гори/
Община Ракитово; Землище Рамтово;
имот с (кадастрален идентификатор/КВС) №..... /попълва се само за недържавни гори/

**I. Схема за добива на дървесина от насаждението**

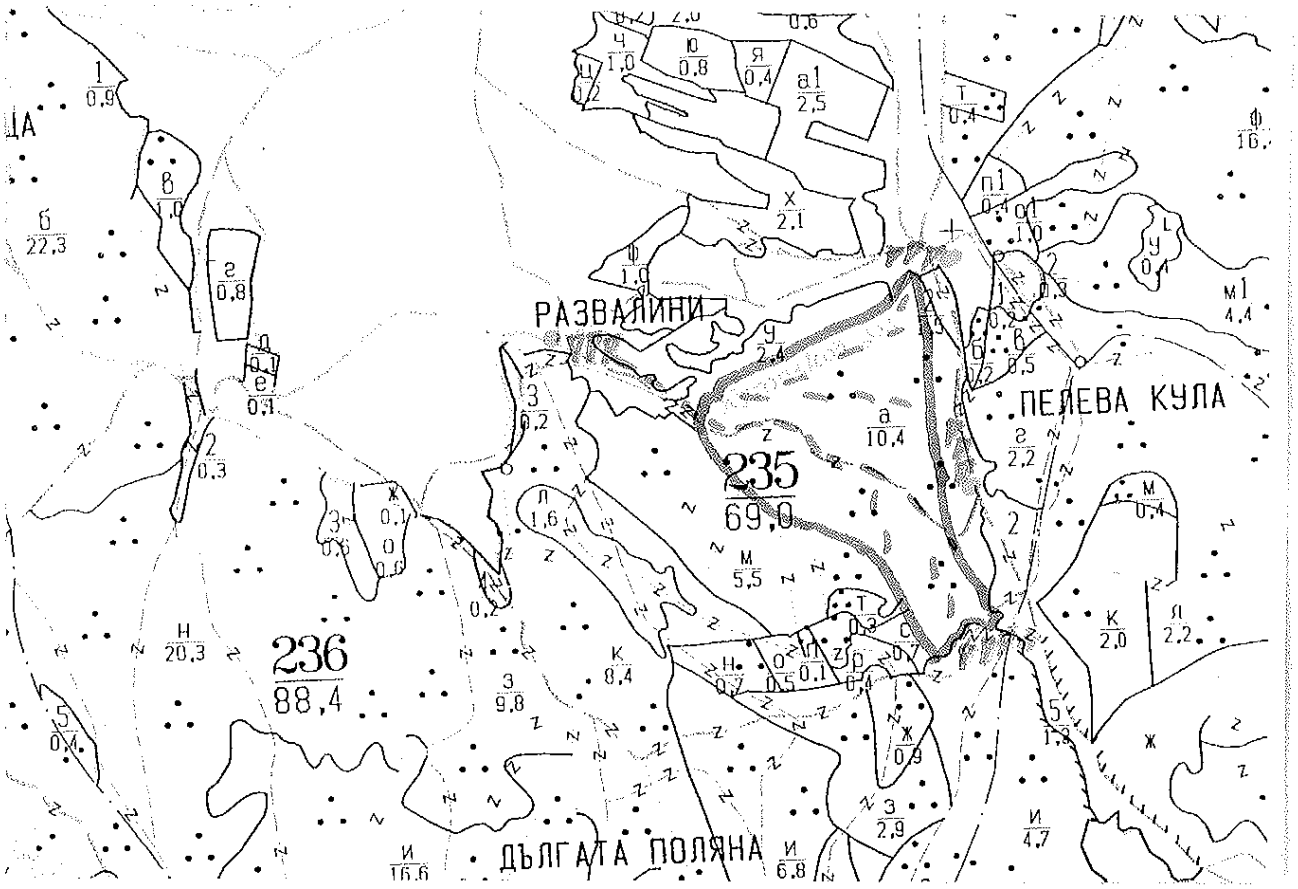


**Легенда:**

- проектирани коларски вр. извозни пътища
- съществуващи извозни пътища
- съществуващ автомобилен път
- технологична просека
- Сечище
- проектирани тракторни вр. извозни пътища
- временен склад Метница
- трасе на въжена линия
- проектиран автомобилен път
- ГСМ и оттаумуч

На схемата задължително се нанасят контурите на насаждението/имота, съществуващите и проектирани временни горски пътища, технологичните просеки, просеките за въжени линии, извозни пътища, временни складове както и връзката им със съществуващата автомобилна пътна мрежа.

**II. Характеристика на насаждението**

1.Вид на сечта ...Прореждане.../ интензивност ...15...%
Втори вид сеч ...../ интензивност .....%
2.Площ на подотдела ...11,1...ха Размер на сечището.....11,1..... ха.
3. Състав по план/програма ...32 И...., действителен...32 И...
5. Запас на 1 ха: с клони...370...куб.м/ха , без клони ...307....куб. м/ха.
6. Среден наклон на терена ...11.....градуса.
7. Очакван добив от маркираната дървесина .....255.....лежаща маса, куб.м.

| дърв. вид / категория | | | | | | дърв. вид / категория | | | | | | |
|---|---|---|---|---|---|---|---|---|---|---|---|---|
| едра | 37 | 3 | 1 | | | дребна | | | | | | вър-шина |
| средна | 113 | 6 | 7 | | | дърва | 12 | 12 | 7 | | | |

8.Наличие и характеристика на подраста преди сечта (състав, възраст, средна височина, % на покритие) .....
.....
9. Средно извозно разстояние ...2,5...;
10. Други характеристики на насаждението (*токовища, свлачища, надвесени дървета, сервитути, защитени територии, Натура 2000, защитени видове описани в доклада за гори с висока консервационна стойност, мъртва дървесина, вододайни зони, биологично разнообразие и др.)* ГВИС с ...здрави дръв.....
.....

**III. Технологични указания**

1. Дървесината в насаждението да се добива при спазване на технологичната схема по т. 1
2. Сечта ще се извършва с (моторен трион, ръчно, машини; кастренето на отсечените стъбла се извършва: в сечище, на временен склад) .....ръчно.....на горните.....на големите.....дърва.....
.....на.....извърнати.....в.....сечището.....
3. Извозът от сечището до временните складове ще се осъществява с...тракторни.....
.....сертификат.....за.....влизане.....по.....горските.....пътища.....
на (цели стъбла, дълги/къси секции, сортименти, чипс и др.; с влачене по терена, изцяло натоварени).....
.....дъсчени.....дърва.....секции.....до.....временните.....складове.....
.....
4. Проектирани нови горски автомобилни пътища съгласно Наредба 5 за строителството в горските територии без промяна на предназначението им: дължина .....м. широчина .....м.
5. Изграждане и ремонт на временни извозни горски пътища:

5.1 Тракторни – допустимо разстояние между тях .....м (не по-малко от 40 м), дължина .....м, широчина 4 м.

5.2 Коларски - разстояние между тях.....м (не по-малко от 40 м), дължина .....м, широчина .. м

6. Просеки за въжени линии: ..... бр.
допустимо разстояние между просеките ..... м., дължина ..... м., широчина ..... м.
7. Направа на технологични просеки .....бр.
допустимо разстояние между тях .....м., дължина .....м., широчина ..... м.
8. Изграждане на нови временни складове (бр., площ в ха) .....няма.....складове.....
.....
9. Мерки за опазване на оставащите на корен дървета, подраста, младиняка и почвата .....всички.....дървета.....да.....се.....пазят.....от.....нараняване.....
10. Начини за почистване на сечището .....чрез.....ръчно.....изнасяне.....на.....клони.....
11. Други указания: .....Отсечените.....дръв.....остават.....в.....ГВИС.....
.....и.....отстраняват.....в.....временни.....складове.....от.....тях.....
Да се изнасят битовите отпадъци от сечището извън горските територии на определените за това места.
12. Всички операции по подготвителните и основните работи да се извършват съгласно изискванията на Правилника за здравословни и безопасни условия на труд в горите и правилата за противопожарна безопасност в горите.

**ЗАПОЗНАТ с технологичния план:** ...../попълва се след издаването на позволителното за сеч/
Лицето по чл. 108, ал. 2 от ЗГ, на което е издадено позволително за сеч № .....
.....
/ трите имена, подпис, дата - /
№ и дата на удостоверението за упражняване на лесовъдска практика: .....

Образец по чл. 53, ал. 6 от НСГ

Изготвил: инж. Ст. Миров
/име, фамилия,/ подпис:
дата: 14.02.21 г.,
№ и дата на удостоверението за упражняване на лесовъдска практика: 8862/14.01.13г

Одобрил: инж. Петер Вандев
име, фамилия,/ подпис:
дата: 12.11.21 г.,
№ и дата на удостоверението за упражняване на лесовъдска практика: 3668/20.07.11г.

# ТЕХНОЛОГИЧЕН ПЛАН № 1...

За добив на дървесина от отдел 246 подотдел Б
На ТП ДГС/ДЛС Ракитово /попълва се само за държавни гори/
Община Ракитово; Землище Ракитово;
имот с (кадастрален идентификатор/КВС) №..... /попълва се само за недържавни гори/

**I. Схема за добива на дървесина от насаждението**

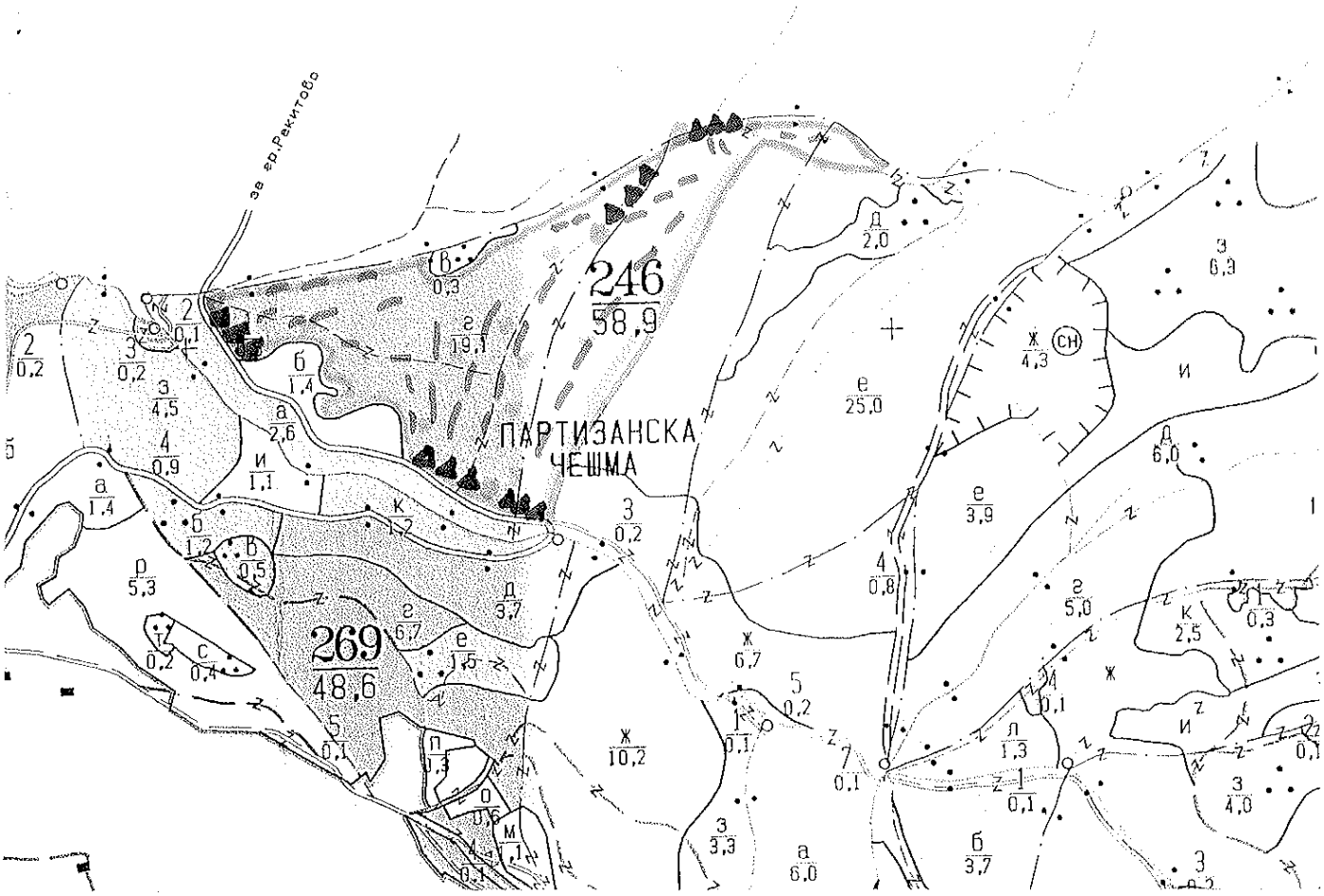


**Легенда:**

биотопни дървета, БД

- проектирани коларски вр. извозни пътища
- съществуващи извозни пътища
- съществуващ автомобилен път
- технологична просека
- .....

водно течение не маркирана част.

- проектирани тракторни вр. извозни пътища
- временен склад Парт. чешма
- трасе на въжена линия
- проектиран автомобилен път
- ...Место за отпадъци и ГСМ

На схемата задължително се нанасят контурите на насаждението/имота, съществуващите и проектирани временни горски пътища, технологичните просеки, просеките за въжени линии, извозни пътища, временни складове както и връзката им със съществуващата автомобилна пътна мрежа.

**II. Характеристика на насаждението**

1.Вид на сеча ...Групово постепенна..../ интензивно ст 20 %
Втори вид сеч ...../ интензивно ст ..... %
2.Площ на подотдела ...19,1...ха Размер на сечището...18,4..... ха
3. Състав по план/програма 6Б4Бук2тр1., действителен ..6Б., Бук. тр. сл.
5. Запас на 1 ха: с клони...408.....куб.м/ха , без клони 354.....куб. м/ха.
6. Среден наклон на терена ..22.....градуса.
7. Очакван добив от маркираната дървесина ....794.....лежаща маса, куб.м.

| дърв. вид / категория | 6Б | Бук | тр | | | дърв. вид / категория | 6Б | Бук | тр | | | |
|---|---|---|---|---|---|---|---|---|---|---|---|---|
| едра | 373 | 18 | 55 | | | дребна | 2 | — | 5 | | | вър- |
| средна | 45 | 2 | 28 | | | дърва | 165 | 85 | 13 | | | шина |

8.Наличие и характеристика на подраста преди сечта (състав, възраст, средна височина, % на покритие) .....окомерна оценка около 40 % от площа.....
.....е 2 дет. с преграст от 6Б., Бук., тр. сл.....
9. Средно извозно разстояние 0,6 км;
10. Други характеристики на насаждението (*тоководища, сватбовища, надлесни дървета, сервитути, защитени територии, Натура 2000, защитени видове описани в доклада за гори с висока консервационна стойност, мъртва дървесина, вододайни зони, биологично разнообразие и др.*)
.....защитена зона ТВКС 1, ТВКС 6.....
.....при сечта ще бъдат спазени изискванията.....

**III. Технологични указания**

1. Дървесината в насаждението да се добива при спазване на технологичната схема по т. 1
2. Сечта ще се извършва с (моторен трион, ръчно, машини; кастренето на отсечените стъбла се извършва: в сечище, на временен склад) ..Б.М.П. ...ръчно.....кастренето ще се.....
.....извършва в сечището.....
3. Извозът от сечището до временните складове ще се осъществява с.....малка тракторна.....
.....челюстна сила, на 12 бр. в дължина.....
на (цели стъбла, дълги/къси секции, сортименти, чипс и др.; с влачене по терена, изнасяне натоварени).....
..секции.....с.....влачене.....по.....терена.....
.....

4. Проектирани нови горски автомобилни пътища съгласно Наредба 5 за строителството в горските територии без промяна на предназначението им: дължина .....м. широчина .....м.
5. Изграждане и ремонт на временни извозни горски пътища:
5.1 Тракторни – допустимо разстояние между тях .....м (не по-малко от 40 м), дължина .....м, широчина 4 м.
5.2 Коларски - разстояние между тях.....м (не по-малко от 40 м), дължина .....м, широчина ... м
6. Просеки за въжени линии: ..... бр.
допустимо разстояние между просеките ..... м., дължина ..... м., широчина ..... м.
7. Направа на технологични просеки .....бр.
допустимо разстояние между тях .....м., дължина .....м., широчина ..... м.
8. Изграждане на нови временни складове (бр., площ в ха) .....
.....
9. Мерки за опазване на оставащите на корен дървета, подраста, младиняка и почвата ..Да се опазват оставащите дървета и подраста от.....
10. Начини за почистване на сечището ..отпада на купчини. Нарежда се.....
11. Други указания: Отсечените.....да.....не.....се.....оставят.....за.....
.....отпадъци.....и.....сеч.....ищата.....такса.....и.....биотехнията.....дървета
Да се изнасят бигловите отпадъци от сечището извън горските територии на определените за това места.
12. Всички операции по подготвителните и основните работи да се извършват съгласно изискванията на Правилника за здравословни и безопасни условия на труд в горите и правилата за противопожарна безопасност в горите.

**ЗАПОЗНАТ с технологичния план:** ...../попълва се след издаването на позволителното за сеч/
Лицето по чл. 108, ал. 2 от ЗГ, на което е издадено позволително за сеч № .....
.....
/ трите имена, подпис, дата - /
№ и дата на удостоверението за упражняване на лесовъдска практика: .....

Образец по чл. 53, ал. 6 от НСТ

Изготвил: ..... Петър Ташев
/име, фамилия,/ подпис: .....
дата: 12.07.2021 г.,
№ и дата на удостоверението за упражняване на лесовъдска практика: 8830/13.01.2013

Одобрил: ..... инж. Ангел Попов
име, фамилия,/ подпис: .....
дата: 10.11.21 г.,
№ и дата на удостоверението за упражняване на лесовъдска практика: 14472/02.03.2021 г.

# ТЕХНОЛОГИЧЕН ПЛАН № 1

За добив на дървесина от отдел 246 подотдел д
На ТП ДГС/ДЛС Рокитово /попълва се само за държавни гори/
Община Рокитово; Землище Рокитово;
имот с (кадастрален идентификатор/КВС) №....., /попълва се само за недържавни гори/

**I. Схема за добива на дървесина от насаждението**

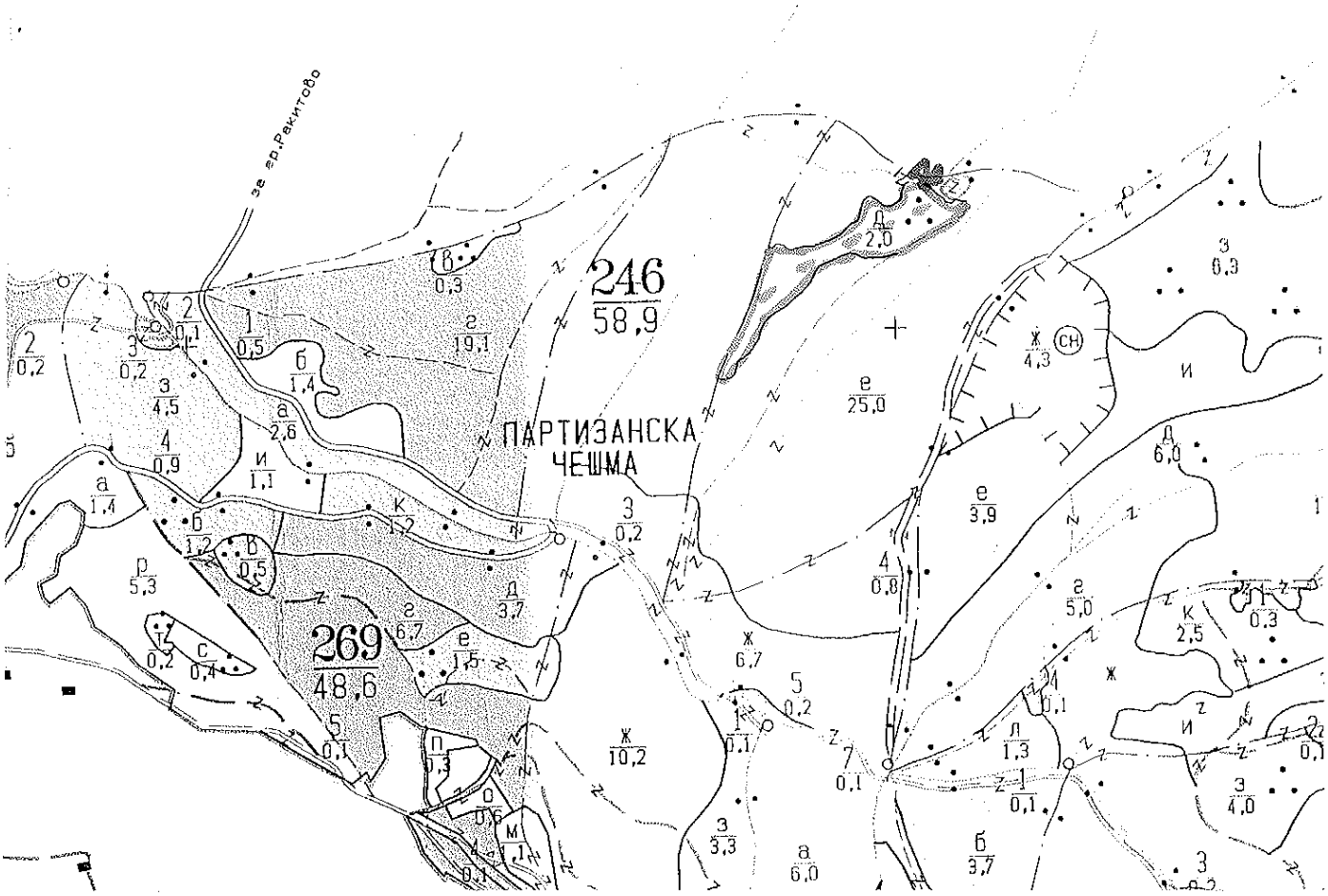


**Легенда:**

- ±±±± проектирани коларски вр. извозни пътища
- - - - - - съществуващи извозни пътища
- ═══ съществуващ автомобилен път
- ~~~~ технологична просека
- ○ мястоза ГСМ и събирана отпада
- »»»» проектирани тракторни вр. извозни пътища
- ▲▲▲ временен склад Старцова поляна
- xxxxxx трасе на въжена линия
- =+=+=+= проектиран автомобилен път
- ▬ ▬ ▬ Извозни пътища

На схемата задължително се нанасят контурите на насаждението/имота, съществуващите и проектирани временни горски пътища, технологичните просеки, просеките за въжени линии, извозни пътища, временни складове както и връзката им със съществуващата автомобилна пътна мрежа.

**II. Характеристика на насаждението**

1.Вид на сечта ...прорядъчно.../ интензивно ст ...20...%
Втори вид сеч ...../ интензивно ст .....%
2.Площ на подотдела ...2.0.....ха Размер на сечището...1.0..... ха
3. Състав по план/програма ...бук, дб, кл, бряст, действителен.....
5. Запас на 1 ха: с клони....405.....куб.м/ха , без клони .....386...куб. м/ха.
6. Среден наклон на терена ...15.....градуса.
7. Очакван добив от маркираната дървесина .....125.....лежаща маса, куб.м.

| дърв. вид / категория | | | | | | дърв. вид / категория | | | | | | |
|---|---|---|---|---|---|---|---|---|---|---|---|---|
| | 6800 | | | | | | 5.дд | | | | | |
| едра | 13 | | | | | дребна | 9 | | | | | вър-шина |
| средна | 56 | | | | | дърва | 52 | | | | | |

8.Наличие и характеристика на подраста преди сечта (състав, възраст, средна височина, % на покритие) .....
.....
9. Средно извозно разстояние ...100.....;
10. Други характеристики на насаждението (*токовища, свлачища, надлесни дървета, сервитути, защитени територии, Натура 2000, защитени видове описани в доклада за гори с висока консервационна стойност, мъртва дървесина, вододайни зони, биологично разнообразие и др.)*
.....Защитена зона BG0001, BG0006.....
.....

**III. Технологични указания**

1. Дървесината в насаждението да се добива при спазване на технологичната схема по т. I
2. Сечта ще се извършва с (моторен трион, ръчно, машини; кастренето на отсечените стъбла се извършва: в сечище, на временен склад) ...моторен трион. Кастренето ще става.....в сечището.....
3. Извозът от сечището до временните складове ще се осъществява с...животинска.....тяга с волско или конско впрягане на цели стъбла и дълги
на (цели стъбла, дълги/къси секции, сортименти, чипс и др.; с влачене по терена, изцяло натоварени).....✓.....
.....секции.....
.....✓.....
4. Проектирани нови горски автомобилни пътища съгласно Наредба 5 за строителството в горските територии без промяна на предназначението им: дължина .....м. широчина .....м.
5. Изграждане и ремонт на временни извозни горски пътища:
5.1 Тракторни – допустимо разстояние между тях .....м (не по-малко от 40 м), дължина .....м, широчина 4 м.
5.2 Коларски - разстояние между тях.....м (не по-малко от 40 м), дължина .....м, широчина ... м
6. Просеки за въжени линии: ..... бр.
допустимо разстояние между просеките ..... м., дължина ..... м., широчина ..... м.
7. Направа на технологични просеки .....бр.
допустимо разстояние между тях .....м., дължина .....м., широчина ..... м.
8. Изграждане на нови временни складове (бр., площ в ха) .....
.....
9. Мерки за опазване на оставащите на корен дървета, подраста, младиняка и почвата .....Оставащите дървета да се пазят от нараняване.....
10. Начини за почистване на сечището .....Няма да се оставят клони.....
11. Други указания: .....Отпадъците от сечището да се изнасят от гората и да се оставят.....
.....далеч от водосборите.....
Да се изнасят битовите отпадъци от сечището извън горските територии на определените за това места.
12. Всички операции по подготвителните и основните работи да се извършват съгласно изискванията на Правилника за здравословни и безопасни условия на труд в горите и правилата за противопожарна безопасност в горите.

**ЗАПОЗНАТ с технологичния план:** ...../попълва се след издаването на позволителното за сеч/
Лицето по чл. 108, ал. 2 от ЗГ, на което е издадено позволително за сеч № .....
.....
/ трите имена, подпис, дата - /
№ и дата на удостоверението за упражняване на лесовъдска практика: .....

Образец по чл. 53, ал. 6 от НСТ

Изготвил: Димитър Йовев
/име, фамилия/ подпис:
дата: 21.05.2021 г.,
№ и дата на удостоверението за упражняване на лесовъдска практика: 3690/20.09.2016 г.

Одобрил: инж. Ангел Попов
име, фамилия/ подпис:
дата: 10.11.21 г.,
№ и дата на удостоверението за упражняване на лесовъдска практика: 14482/02.03.2011 г.

# ТЕХНОЛОГИЧЕН ПЛАН № 1

За добив на дървесина от отдел 274 подотдел ас
На ТП ДГС/ДЛС Ракитово /попълва се само за държавни гори/
Община Ракитово; Землище Ракитово;
имот с (кадастрален идентификатор/КВС) №....., /попълва се само за недържавни гори/

**I. Схема за добива на дървесина от насаждението**

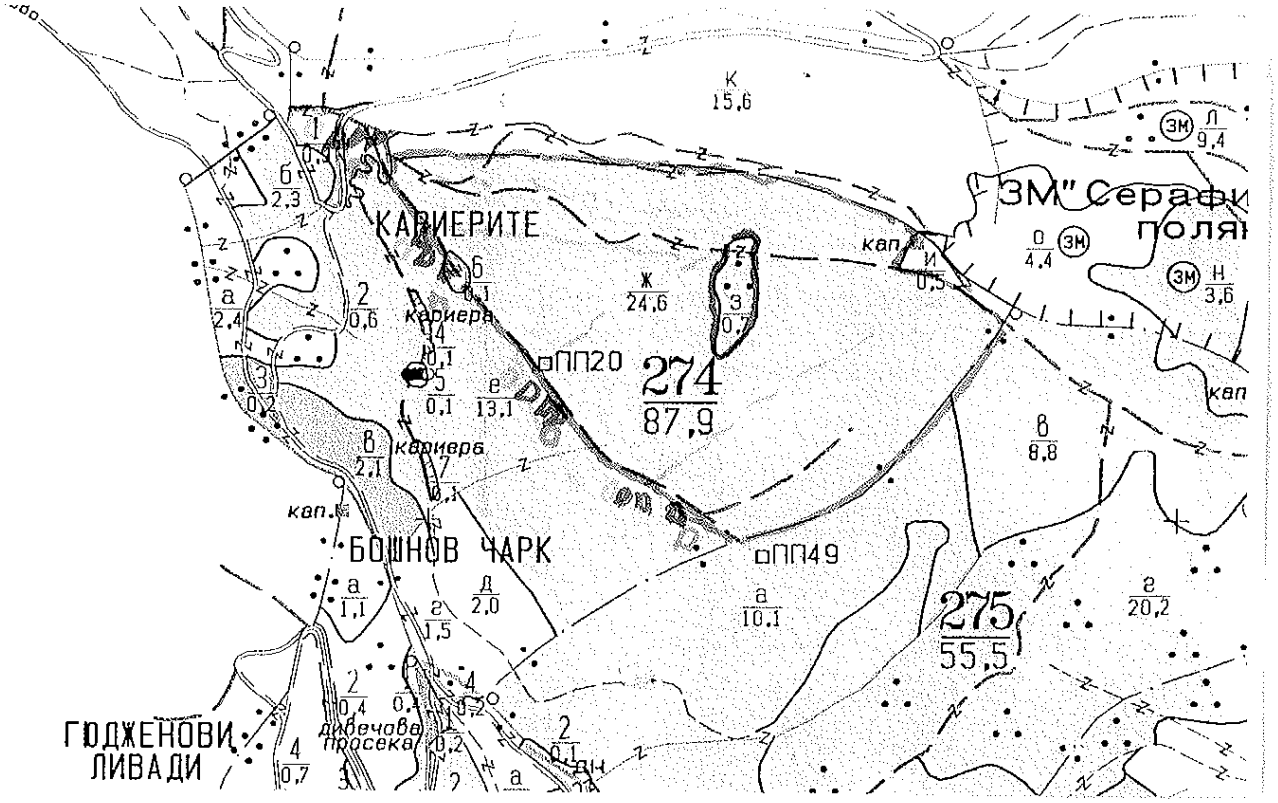


**Легенда:**

- проектирани коларски вр. извозни пътища
- проектирани тракторни вр. извозни пътища
- съществуващи извозни пътища
- временен склад Кемпица
- съществуващ автомобилен път
- трасе на въжена линия
- технологична просека
- проектиран автомобилен път
- имота за ГСМ
- имота за отпадъци

На схемата задължително се нанасят контурите на насаждението/имота, съществуващите и проектирани временни горски пътища, технологичните просеки, просеките за въжени линии, извозни пътища, временни складове както и връзката им със съществуващата автомобилна пътна мрежа.

**II. Характеристика на насаждението**

1.Вид на сечта ...Прореждане - 15 %..../ интензивно ст ..15..%
Втори вид сеч ...../ интензивно ст .....%
2.Площ на подотдела ..24.6..ха Размер на сечището....24.6.... ха
3. Състав по план/програма....ела 8....см 2...., действителен....ела 7....см 3.....
5. Запас на 1 ха: с клони ..541...куб.м/ха , без клони ...454...куб. м/ха.
6. Среден наклон на терена ..15.....градуса.
7. Очакван добив от маркираната дървесина ...163.....лежаща маса, куб.м.

| дърв. вид / категория | ела | см | | | | дърв. вид / категория | ела | см | | | | |
|---|---|---|---|---|---|---|---|---|---|---|---|---|
| едра | 765 | 269 | | | | дребна | 2 | 6 | | | | вър- |
| средна | 188 | 87 | | | | дърва | 257 | 100 | | | | шина |

8.Наличие и характеристика на подраста преди сечта (състав, възраст, средна височина, % на покритие) .....
.....
9. Средно извозно разстояние ..600 м.
10. Други характеристики на насаждението (*токовища, свлачища, надлесни дървета, сервитути, за ценни територии, Натура 2000, защитени видове описани в доклада за гори с висока консервационна стойност, мъртва дървесина, вододайни зони, биологично разнообразие и др.)*
.....Защитена зона BG0002076 ГВКС 1; ГВКС 6, защитени зони по Натура 2000 и консервационни.....

**III. Технологични указания**

1. Дървесината в насаждението да се добива при спазване на технологичната схема по т. I
2. Сечта ще се извършва с (моторен трион, ръчно, машини; кастренето на отсечените стъбла се извършва: в сечище, на временен склад) .с моторни триони, кастренето ще се извършва в сечището
3. Извозът от сечището до временните складове ще се осъществява с.....лесовозна техника по вече съществуващи и нови пътища, сортименти подредени на товарна площадка.....
на (цели стъбла, дълги/къси секции, сортименти, чипс и др.; с влачене по терена, изцяло натоварени).....
.....
.....
4. Проектирани нови горски автомобилни пътища съгласно Наредба 5 за строителството в горските територии без промяна на предназначението им: дължина .....м. широчина ....5....м.
5. Изграждане и ремонт на временни извозни горски пътища:
5.1 Трактори – допустимо разстояние между тях .....м (не по-малко от 40 м), дължина .....м, широчина 4 м.
5.2 Коларски - разстояние между тях.....м (не по-малко от 40 м), дължина .....м, широчина ... м
6. Просеки за въжени линии: ..... бр.
допустимо разстояние между просеките ..... м., дължина ..... м., широчина ..... м.
7. Направа на технологични просеки .....бр.
допустимо разстояние между тях .....м., дължина .....м., широчина ..... м.
8. Изграждане на нови временни складове (бр., площ в ха) .....
.....
9. Мерки за опазване на оставащите на корен дървета, подраста, младняка и почвата .....Да се опазват всички оставащи дървета.....
10. Начини за почистване на сечището .....от клони и вършини.....
11. Други указания: .....
.....
Да се изнасят битовите отпадъци от сечището извън горските територии на определените за това места.
12. Всички операции по подготвителните и основните работи да се извършват съгласно изискванията на Правилника за здравословни и безопасни условия на труд в горите и правилата за противопожарна безопасност в горите.

**ЗАПОЗНАТ с технологичния план:** ...../попълва се след издаването на позволителното за сеч/
Лицето по чл. 108, ал. 2 от ЗГ, на което е издадено позволително за сеч № .....
.....
/ трите имена, подпис, дата - /
№ и дата на удостоверението за упражняване на лесовъдска практика: .....

Образец по чл. 53, ал. 6 от ПСТ

Изготвил: ..... Крум Велев
/име, фамилия,/ подпис: .....
дата: 16.07.2021 г.,
№ и дата на удостоверението за упражняване на лесовъдска практика: 3684/2707 2011

Одобрил: ..... инж. Ангел Попов
име, фамилия,/ подпис: .....
дата: 10.11.21 г.,
№ и дата на удостоверението за упражняване на лесовъдска практика: 14472/02.03.2021 г.

# ТЕХНОЛОГИЧЕН ПЛАН № 1

За добив на дървесина от отдел 243 подотдел в
На ТП ДГС/ДЛС Ракитово /попълва се само за държавни гори/
Община Ракитово; Землище Ракитово;
имот с (кадастрален идентификатор/КВС) №....., /попълва се само за недържавни гори/

**I. Схема за добива на дървесина от насаждението**

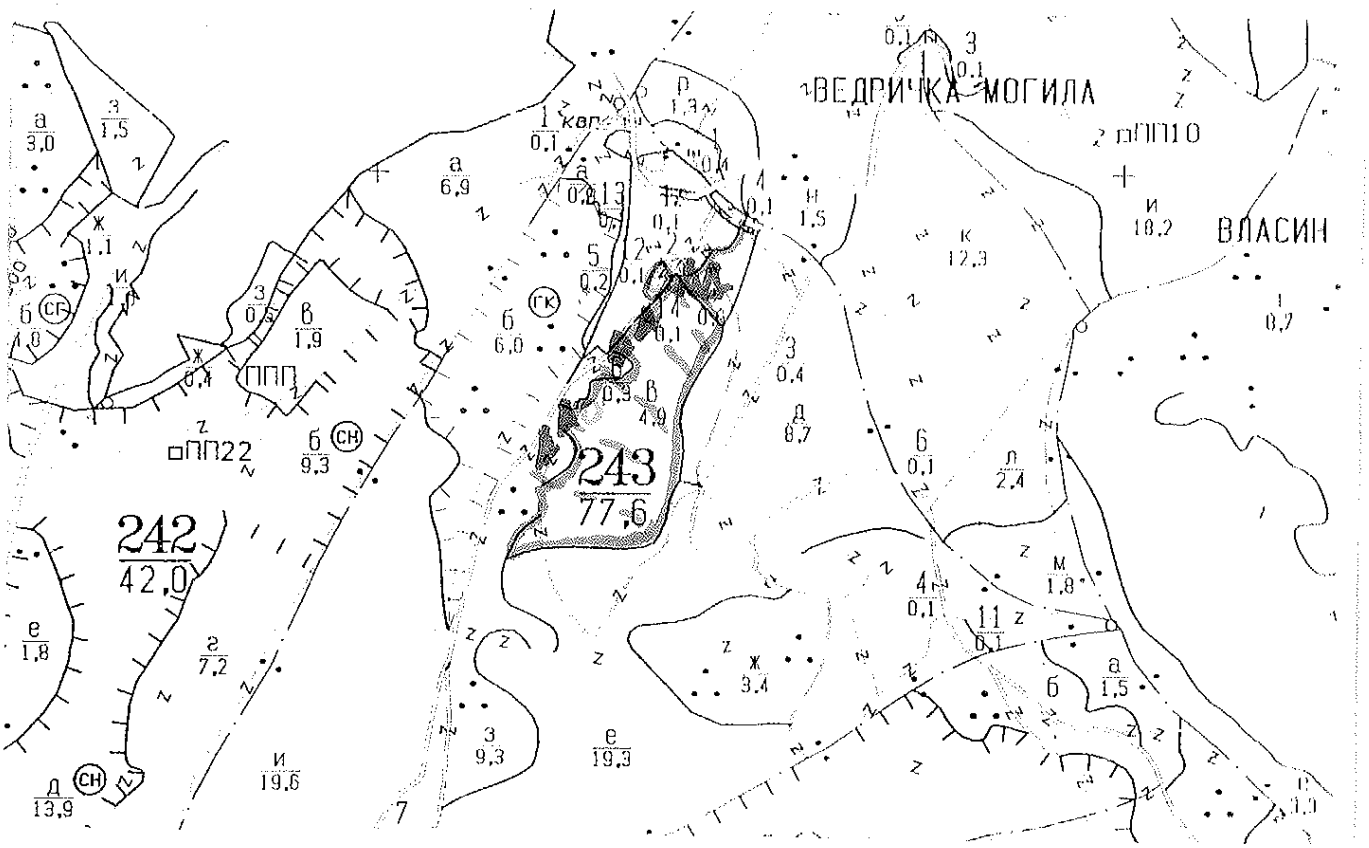


**Легенда:**

- ± ± ± ± проектирани коларски вр. извозни пътища
- - - - - - - съществуващи извозни пътища
- ═══ съществуващ автомобилен път
- ∿∿∿∿ технологична просека
- ▭ мястазатемисабиронноатилд
- »-»-»-» проектирани тракторни вр. извозни пътища
- ▲ ▲ ▲ временен склад
- xxxxxx трасе на въжена линия
- =+=+=+= проектиран автомобилен път
- ▭ .....

На схемата задължително се нанасят контурите на насаждението/имота, съществуващите и проектирани временни горски пътища, технологичните просеки, просеките за въжени линии, извозни пътища, временни складове както и връзката им със съществуващата автомобилна пътна мрежа.

**II. Характеристика на насаждението**

1.Вид на сечта ...Аредилка.../ интензивно ст ...%
Втори вид сеч ...../ интензивно ст .....%
2.Площ на подотдела ...4.3...ха Размер на сечището....4.9..... ха
3. Състав по план/програма...Сл, Д.Д, Гр, Бр, действителен.....
5. Запас на 1 ха: с клони...430.....куб.м/ха , без клони ...386...куб. м/ха.
6. Среден наклон на терена ...11.....градуса.
7. Очакван добив от маркираната дървесина .....180.....нежанца маса, куб.м.

| здрв. вид / категория | Сл | Бдр | | | | здрв. вид / категория | Сл | Бдр | | | | |
|---|---|---|---|---|---|---|---|---|---|---|---|---|
| едра | 42 | 3 | | | | дребна | 6 | 3 | | | | вър- |
| средна | 52 | 7 | | | | дърва | 61 | 7 | | | | шина |

8.Наличие и характеристика на подраста преди сечта (състав, възраст, средна височина, % на покритие) .....
.....
9. Средно извозно разстояние ...1.0...;
10. Други характеристики на насаждението (*токовища, сватбовища, надлесни дървета, сервитути, защитени територии, Натура 2000, защитени видове описани в доклада за гори с висока консервационна стойност, мъртва дървесина, вододайни зони, биологично разнообразие и др.*) Натура 2000 ГВКС1 ГВКС6, защитена зона местообитания

**III. Технологични указания**

1. Дървесината в насаждението да се добива при спазване на технологичната схема по т. I
2. Сечта ще се извършва с (моторен трион, ръчно, машини; кастренето на отсечените стъбла се извършва: в сечище, на временен склад) ...Бен.I...по.време.на.кастренето.мре...отсече... ...в...сечището.....
3. Извозът от сечището до временните складове ще се осъществява с...животинска... ...тяга.със.влачене.на.дърва.по.земята.на.къси.и.дълги... на (цели стъбла, дълги/къси секции, сортименти, чипс и др., с влачене по терена, изцяло натоварени)...I..... ...с.клони..... .....
4. Проектирани нови горски автомобилни пътища съгласно Наредба 5 за строителството в горските територии без промяна на предназначението им: дължина .....м. широчина .....м.
5. Изграждане и ремонт на временни извозни горски пътища:

5.1 Тракторни – допустимо разстояние между тях .....м (не по-малко от 40 м), дължина .....м, широчина 4 м.

5.2 Коларски - разстояние между тях.....м (не по-малко от 40 м), дължина .....м, широчина ... м

6. Просеки за въжени линии: ..... бр.
допустимо разстояние между просеките ..... м., дължина ..... м., широчина ..... м.
7. Направа на технологични просеки .....бр.
допустимо разстояние между тях .....м., дължина .....м., широчина ..... м.
8. Изграждане на нови временни складове (бр., площ в ха) .....
.....
9. Мерки за опазване на оставащите на корен дървета, подраста, младиняка и почвата .....Оставащите.дървета.да.се.пазят.от.нараняване.....
10. Начини за почистване на сечището .Отпадъка.се.събира.на.купчини...
11. Други указания: .Извозът.се.извършва.по.ГСМ...и.съдиране ...на....асфалтовата.....
Да се изнасят битовите отпадъци от сечището извън горските територии на определените за това места.
12. Всички операции по подготвителните и основните работи да се извършват съгласно изискванията на Правилника за здравословни и безопасни условия на труд в горите и правилата за противопожарна безопасност в горите.

**ЗАПОЗНАТ с технологичния план:** ...I...../попълва се след издаването на позволителното за сеч/
Лицето по чл. 108, ал. 2 от ЗГ, на което е издадено позволително за сеч № .....
.....
/ трите имена, подпис, дата - /
№ и дата на удостоверението за упражняване на лесовъдска практика: .....

Образец по чл. 53, ал. 6 от ИСТ

Изготвил: Крум Велев
/име, фамилия,/ подпис:
дата: 18.08.21 г.,
№ и дата на удостоверението за упражняване на лесовъдска практика: 3684/20.07.2011 г.

Одобрил: инж. Ангел Попов
име, фамилия,/ подпис:
дата: 10.11.21 г.,
№ и дата на удостоверението за упражняване на лесовъдска практика: 14472/02.03.2021 г.

# ТЕХНОЛОГИЧЕН ПЛАН № 1

За добив на дървесина от отдел 243 подотдел д
На ТП ДГС/ДЛС Ракитово /попълва се само за държавни гори/
Община Ракитово; Землище Ракитово;
имот с (кадастрален идентификатор/КВС) №..... /попълва се само за недържавни гори/

**I. Схема за добива на дървесина от насаждението**

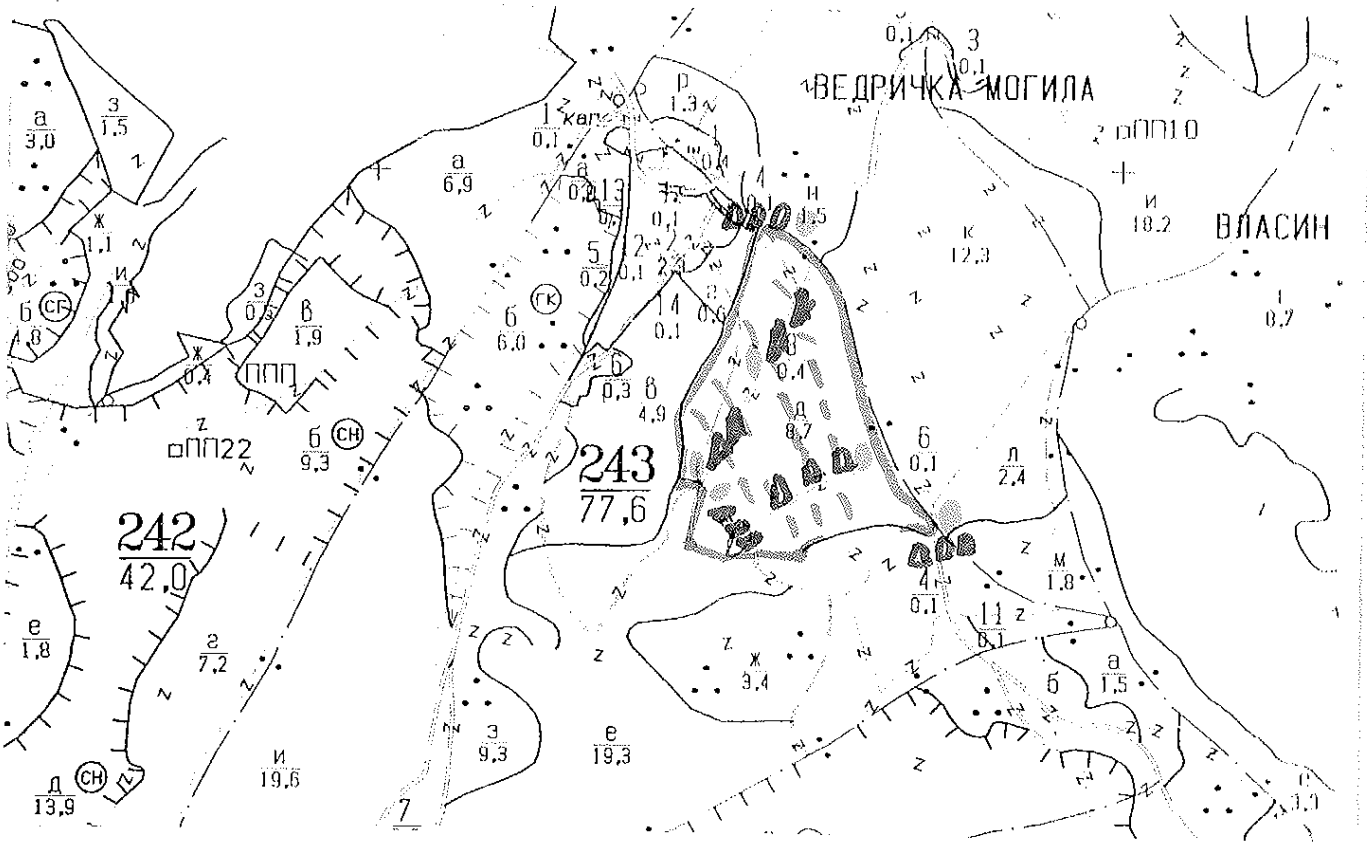


**Легенда:**

- проектирани коларски вр. извозни пътища
- съществуващи извозни пътища
- съществуващ автомобилен път
- технологична просека
- место за ГСМ и отпад
- проектирани тракторни вр. извозни пътища
- временен склад Блатцо
- трасе на въжена линия
- проектиран автомобилен път
- извозни пътища

На схемата задължително се нанасят контурите на насаждението/имота, съществуващите и проектирани временни горски пътища, технологичните просеки, просеките за въжени линии, извозни пътища, временни складове както и връзката им със съществуващата автомобилна пътна мрежа.

## II. Характеристика на насаждението

1.Вид на сечта ...пробирка.../ интензивно ст ...20%
Втори вид сеч ...../ интензивно ст .....%
2.Площ на подотдела ...8.7...ха Размер на сечището...8.7..... ха
3. Състав по план/програма...Бб Смч Сна Бук Трепет ...
5. Запас на 1 ха: с клони...307....куб.м/ха , без клони ...248....куб. м/ха.
6. Среден наклон на терена ...15.....градуса.
7. Очакван добив от маркираната дървесина ....380.....лежаща маса, куб.м.

| дърв. вид / категория | б.б. | Ела | Бук | Трепет | Смрч | дърв. вид / категория | б.б. | Ела | Бук | Трепет | Смрч | |
|---|---|---|---|---|---|---|---|---|---|---|---|---|
| едра | 22 | 26 | 2 | 4 | — | дребна | 5 | 8 | — | — | 1 | вър- |
| средна | 75 | 56 | — | 5 | 6 | дърва | 67 | 53 | 22 | 23 | 5 | шина |

8.Наличие и характеристика на подраста преди сечта (състав, възраст, средна височина, % на покритие) .....
.....
9. Средно извозно разстояние ...150....;
10. Други характеристики на насаждението (*токовища, сватбовища, надлесни дървета, сервитути, защитени територии, Натура 2000, защитени видове описани в доклада за гори с висока консервационна стойност, мъртва дървесина, вододайни зони, биологично разнообразие и др.*)
.....защитена зона местообитан ГВКС1 ГВКС6
.....

## III. Технологични указания

1. Дървесината в насаждението да се добива при спазване на технологичната схема по т. 1
2. Сечта ще се извършва с (моторен трион, ръчно, машини; кастренето на отсечените стъбла се извършва: в сечище, на временен склад) с дензинов моторен трион като кастренето ще става в сечището.....
3. Извозът от сечището до временните складове ще се осъществява с...извоза ще бъде с живошинска тяга с влачене по терена на къси
на (цели стъбла, дълги/къси секции, сортименти, чипс и др.; с влачене по терена, изцяло натоварени).....
...и дълги секции.....
.....
4. Проектирани нови горски автомобилни пътища съгласно Наредба 5 за строителството в горските територии без промяна на предназначението им: дължина ...–...м. широчина ...–...м.
5. Изграждане и ремонт на временни извозни горски пътища:
5.1 Тракторни – допустимо разстояние между тях ...–...м (не по-малко от 40 м), дължина ...–...м, широчина 4 м.
5.2 Коларски - разстояние между тях...–...м (не по-малко от 40 м), дължина ...–...м, широчина ...–... м
6. Просеки за въжени линии: ...–... бр.
допустимо разстояние между просеките ...–... м., дължина ...–... м., широчина ...–... м.
7. Направа на технологични просеки ...–...бр.
допустимо разстояние между тях ...–...м., дължина ...–...м., широчина ...–... м.
8. Изграждане на нови временни складове (бр., площ в ха) ...налични...
.....
9. Мерки за опазване на оставащите на корен дървета, подраста, младиняка и почвата ...Оставащите дървета да се изнасят от нарастване.....
10. Начини за почистване на сечището ...Отлада се сеч бирана кучина...
11. Други указания: ...Оказани са местата за ГСМ и отпадъци.....
Да се изнасят битовите отпадъци от сечището извън горските територии на определените за това места.
12. Всички операции по подготвителните и основните работи да се извършват съгласно изискванията на Правилника за здравословни и безопасни условия на труд в горите и правилата за противопожарна безопасност в горите.

**ЗАПОЗНАТ с технологичния план:** ...1...../попълва се след издаването на позволителното за сеч/
Лицето по чл. 108, ал. 2 от ЗГ, на което е издадено позволително за сеч № .....
.....
/ трите имена, подпис, дата - /
№ и дата на удостоверението за упражняване на лесовъдска практика: .....

Образец по чл. 53, ал. 6 от НСГ

Изготвил: Петър Ташев
/име, фамилия,/ подпис:
дата: 08.07.2021
№ и дата на удостоверението за упражняване на лесовъдска практика: 8830/14.01.2013

Одобрил: инжен. Ангел Попов
име, фамилия,/ подпис:
дата: 10.11.21 г.,
№ и дата на удостоверението за упражняване на лесовъдска практика: 14472/02.03.2021 г.

# ТЕХНОЛОГИЧЕН ПЛАН № 1

За добив на дървесина от отдел 243 подотдел 111
На ТП ДГС/ДЛС Ракитово /попълва се само за държавни гори/
Община Ракитово; Землище Ракитово;
имот с (кадастрален идентификатор/КВС) №....., /попълва се само за недържавни гори/

**I. Схема за добива на дървесина от насаждението**

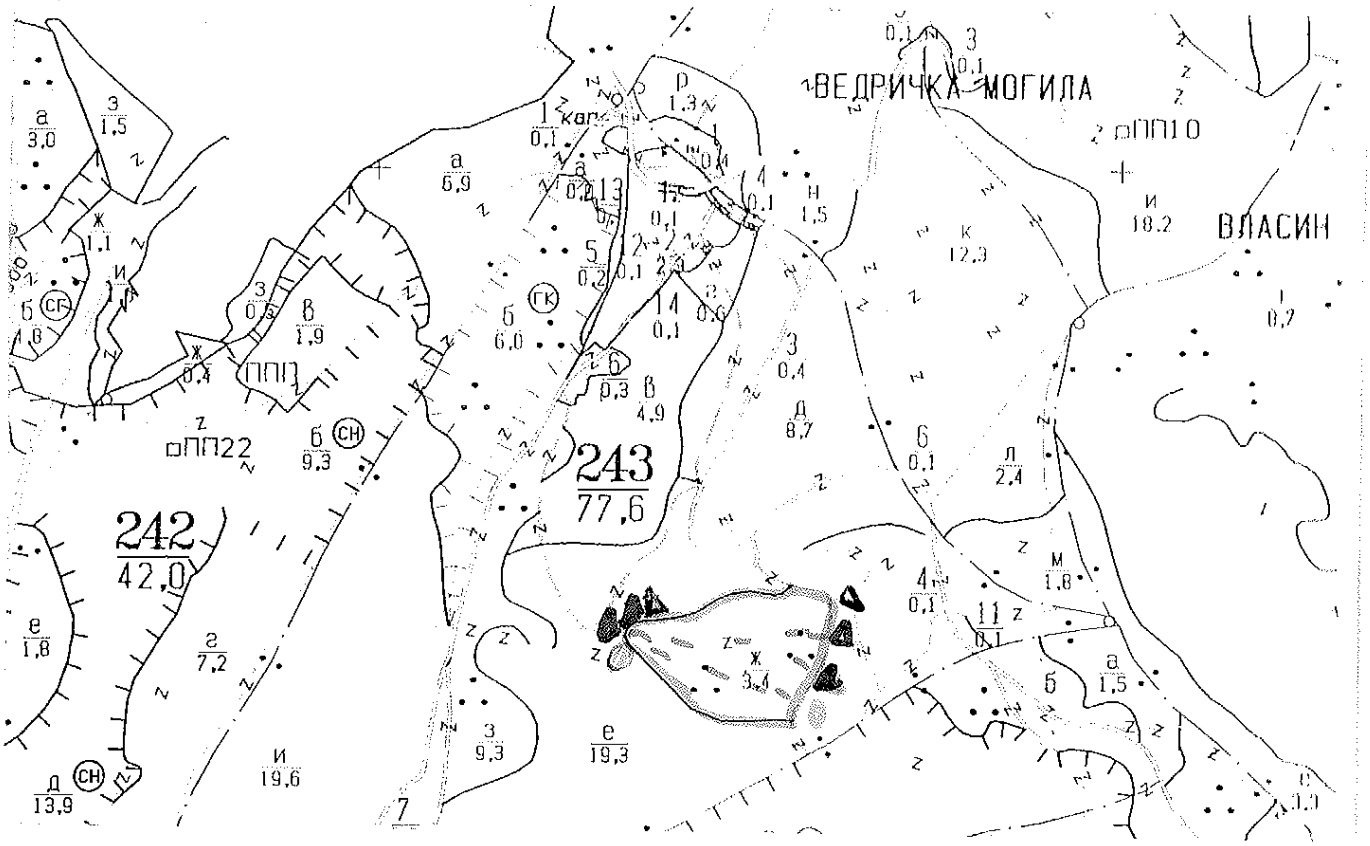


**Легенда:**

- проектирани коларски вр. извозни пътища
- съществуващи извозни пътища
- съществуващ автомобилен път
- технологична просека
- ГСМ и отпадаци
- проектирани тракторни вр. извозни пътища
- временен склад Бланцо 2
- трасе на въжена линия
- проектиран автомобилен път
- Извозни пътища

На схемата задължително се нанасят контурите на насаждението/имота, съществуващите и проектирани временни горски пътища, технологичните просеки, просеките за въжени линии, извозни пътища, временни складове както и връзката им със съществуващата автомобилна пътна мрежа.

**II. Характеристика на насаждението**

1.Вид на сечта ..... / интензивно ст ..... %
Втори вид сеч ..... / интензивно ст ..... %
2.Площ на подотдела ..... ха Размер на сечището..... ха
3. Състав по план/програма ..... действителен .....
5. Запас на 1 ха: с клони..... куб.м/ха , без клони ..... куб. м/ха.
6. Среден наклон на терена ..... градуса.
7. Очакван добив от маркираната дървесина ..... лежаща маса, куб.м.

| дърв. вид / категория | бор | бук | смр | ела | трен | дърв. вид / категория | бор | бук | смр | ела | трен | |
|---|---|---|---|---|---|---|---|---|---|---|---|---|
| едра | | | | | | дребна | | | | | | вър-шина |
| средна | | | | | | дърва | | | | | | |

8.Наличие и характеристика на подраста преди сечта (състав, възраст, средна височина, % на покритие) .....

9. Средно извозно разстояние .....;
10. Други характеристики на насаждението (*токовища, сватбовища, надлесни дървета, сервитути, защитени територии, Натура 2000, защитени видове описани в доклада за гори с висока консервационна стойност, мъртва дървесина, вододайни зони, биологично разнообразие и др.*) .....

**III. Технологични указания**

1. Дървесината в насаждението да се добива при спазване на технологичната схема по т. I
2. Сечта ще се извършва с (моторен трион, ръчно, машини; кастренето на отсечените стъбла се извършва: в сечище, на временен склад) .....
3. Извозът от сечището до временните складове ще се осъществява с.....
на (цели стъбла, дълги/къси секции, сортименти, чипс и др.; с влачене по терена, изцяло натоварени).....

4. Проектирани нови горски автомобилни пътища съгласно Наредба 5 за строителството в горските територии без промяна на предназначението им: дължина .....м. широчина .....м.
5. Изграждане и ремонт на временни извозни горски пътища:
5.1 Трактористи – допустимо разстояние между тях .....м (не по-малко от 40 м), дължина .....м, широчина 4 м.
5.2 Коларски - разстояние между тях.....м (не по-малко от 40 м), дължина .....м, широчина ... м
6. Просеки за въжени линии: ..... бр.
допустимо разстояние между просеките ..... м., дължина ..... м., широчина ..... м.
7. Направа на технологични просеки .....бр.
допустимо разстояние между тях .....м., дължина .....м., широчина ..... м.
8. Изграждане на нови временни складове (бр., площ в ха) .....
9. Мерки за опазване на оставащите на корен дървета, подраста, младиняка и почвата .....
10. Начини за почистване на сечището .....
11. Други указания: .....
Да се изнасят битовите отпадъци от сечището извън горските територии на определените за това места.
12. Всички операции по подготвителните и основните работи да се извършват съгласно изискванията на Правилника за здравословни и безопасни условия на труд в горите и правилата за противопожарна безопасност в горите.

**ЗАПОЗНАТ с технологичния план:** ...../попълва се след издаването на позволителното за сеч/
Лицето по чл. 108, ал. 2 от ЗГ, на което е издадено позволително за сеч № .....
.....
/ трите имена, подпис, дата - /
№ и дата на удостоверението за упражняване на лесовъдска практика: .....

Образец по чл. 53, ал. 6 от ПСТ

**Изготвил:** Крум И. Велев
/име, фамилия,/ подпис:
дата: 06.07.21 г.,
№ и дата на удостоверението за упражняване на лесовъдска практика: 3684/20.07.11г.

**Одобрил:** инж. Ангел Попов
име, фамилия,/ подпис:
дата: 10.14.21 г.,
№ и дата на удостоверението за упражняване на лесовъдска практика: 14472/02.03.2011г.

# ТЕХНОЛОГИЧЕН ПЛАН № 1

За добив на дървесина от отдел 247 подотдел „б"
На ТП ДГС/ДЛС Ракитово /попълва се само за държавни гори/
Община Ракитово; Землище Ракитово;
имот с (кадастрален идентификатор/КВС) №..... /попълва се само за недържавни гори/

**I. Схема за добива на дървесина от насаждението**

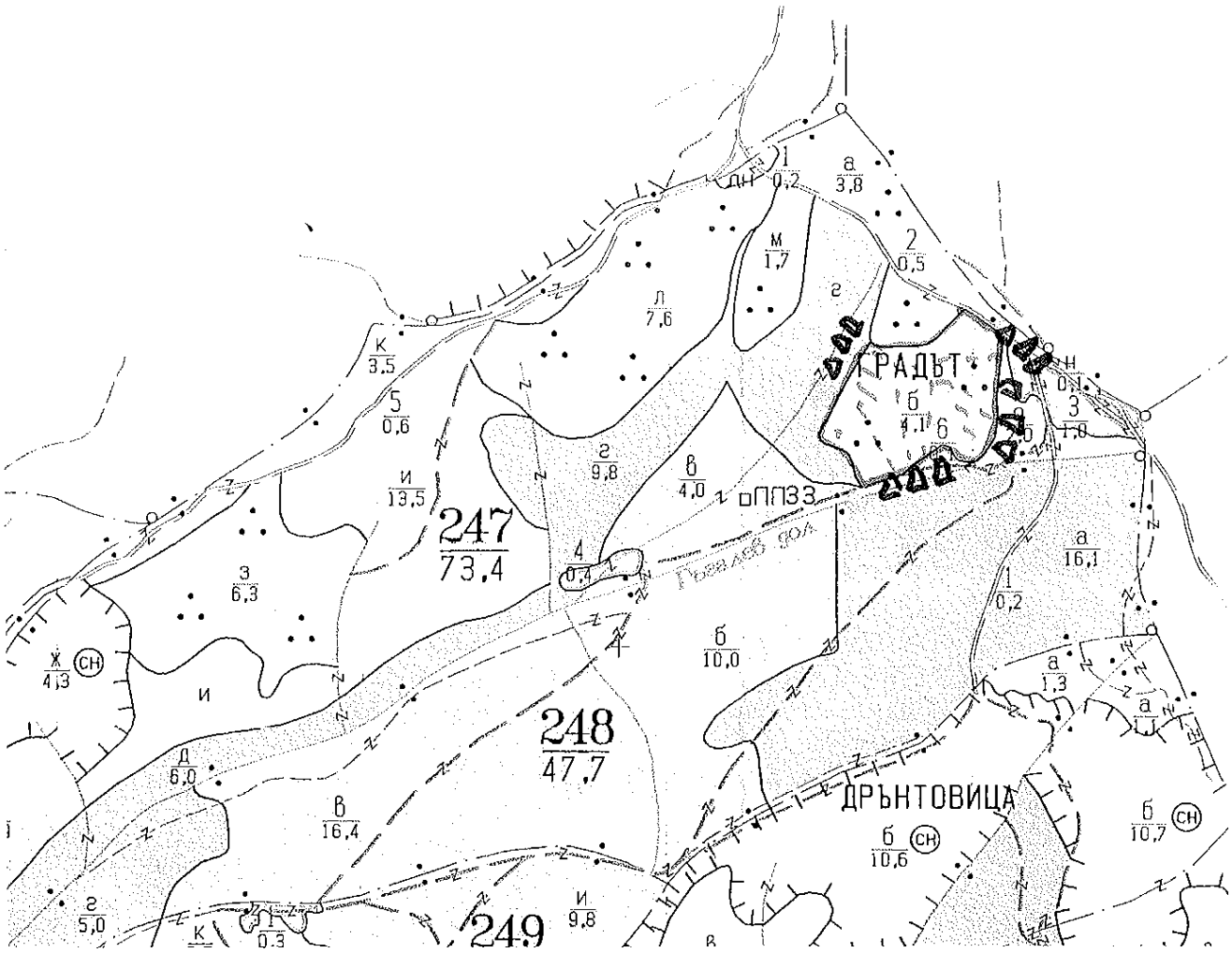


**Легенда:**

- проектирани коларски вр. извозни пътища
- съществуващи извозни пътища
- съществуващ автомобилен път
- технологична просека
- Сечище
- проектирани тракторни вр. извозни пътища
- временен склад Градът
- трасе на въжена линия
- проектиран автомобилен път
- ГСМ мястоза отпадъци

На схемата задължително се нанасят контурите на насаждението/имота, съществуващите и проектирани временни горски пътища, технологичните просеки, просеките за въжени линии, извозни пътища, временни складове както и връзката им със съществуващата автомобилна пътна мрежа.

**II. Характеристика на насаждението**

1.Вид на сечта ...Коб.ирка.../ интензивност 15 %

Втори вид сеч ...../ интензивност .....%

2.Площ на подотдела ...4,1.....ха Размер на сечището...4,1..... ха

3. Състав по план/програма ...6Б 3 Ела 1....., действителен ...6Б Ела, Ост. бук

5. Запас на 1 ха: с клони...44,4.....куб.м/ха , без клони ...34,5.....куб. м/ха.

6. Среден наклон на терена ...15.....градуса.

7. Очакван добив от маркираната дървесина ....186.....лежаща маса, куб.м.

| дърв. вид / категория | | | | | | дърв. вид / категория | | | | | | |
|---|---|---|---|---|---|---|---|---|---|---|---|---|
| едра | 39 | - | - | | | дребна | 14 | - | 1 | | | вър- |
| средна | 88 | 3 | 4 | | | дърва | 32 | 1 | 4 | | | шина |

8.Наличие и характеристика на подраста преди сечта (състав, възраст, средна височина, % на покритие) .....

.....

9. Средно извозно разстояние ...200.....;

10. Други характеристики на насаждението (*токовища, свлачища, надлесни дървета, сервитути, защитени територии, Натура 2000, защитени видове описани в доклада за гори с висока консервационна стойност, мъртва дървесина, вододайни зони, биологично разнообразие и др.*) ГВКС 1; ГВКС 6,

.....Защитена зона Кастообластар.....

**III. Технологични указания**

1. Дървесината в насаждението да се добива при спазване на технологичната схема по т. I

2. Сечта ще се извършва с (моторен трион, ръчно, машини; кастренето на отсечените стъбла се извършва: в сечище, на временен склад) .....ВМ.....кастренето на отсечените стъбла ще се извършва в сечището.....

3. Извозът от сечището до временните складове ще се осъществява с ...Животинска.....тегления сила с влачене по терена на къси.....

на (цели стъбла, дълги/къси секции, сортименти, чипс и др.; с влачене по терена, изцяло натоварени).....

дълги секции до временните складове.....

.....дърва.....

4. Проектирани нови горски автомобилни пътища съгласно Наредба 5 за строителството в горските територии без промяна на предназначението им: дължина .....м. широчина .....м.

5. Изграждане и ремонт на временни извозни горски пътища:

5.1 Трактори – допустимо разстояние между тях .....м (не по-малко от 40 м), дължина .....м, широчина 4 м.

5.2 Коларски - разстояние между тях.....м (не по-малко от 40 м), дължина .....м, широчина ... м

6. Просеки за въжени линии: ..... бр.

допустимо разстояние между просеките ..... м., дължина ..... м., широчина ..... м.

7. Направа на технологични просеки .....бр.

допустимо разстояние между тях .....м., дължина .....м., широчина ..... м.

8. Изграждане на нови временни складове (бр., площ в ха) .....Няма.....

.....

9. Мерки за опазване на оставащите на корен дървета, подраста, младиняка и почвата .....Оставащите дървета да се пазят от нараняване.....

10. Начини за почистване на сечището ..Отпада.....ще се Събира на Купчини

11. Други указания: ..Забранява се мието на ТС.....

.....в горите и временните складове.....

Да се изнасят битовите отпадъци от сечището извън горските територии на определените за това места.

12. Всички операции по подготвителните и основните работи да се извършват съгласно изискванията на Правилника за здравословни и безопасни условия на труд в горите и правилата за противопожарна безопасност в горите.

**ЗАПОЗНАТ с технологичния план:** .....1...../попълва се след издаването на позволителното за сеч/

Лицето по чл. 108, ал. 2 от ЗГ, на което е издадено позволително за сеч № .....

.....

/ трите имена, подпис, дата - /

№ и дата на удостоверението за упражняване на лесовъдска практика: .....

Образец по чл. 53-, ал. 6 от ПСГ

Изготвил: ..... Крум Велев
/име, фамилия/ подпис: .....
дата: 06.07.2021 г.
№ и дата на удостоверението за упражняване на лесовъдска практика: 3684/2007 2011

Одобрил: ..... инж. Ангел Попов
име, фамилия/ подпис: .....
дата: 10.11.21 г.
№ и дата на удостоверението за упражняване на лесовъдска практика: 14472/02.03.2021 г.

# ТЕХНОЛОГИЧЕН ПЛАН № 1

За добив на дървесина от отдел 247 подотдел М
На ТП ДГС/ДЛС Рокитово /попълва се само за държавни гори/
Община Рокитово; Землище Рокитово;
имот с (кадастрален идентификатор/КВС) №..... /попълва се само за недържавни гори/

**I. Схема за добива на дървесина от насаждението**

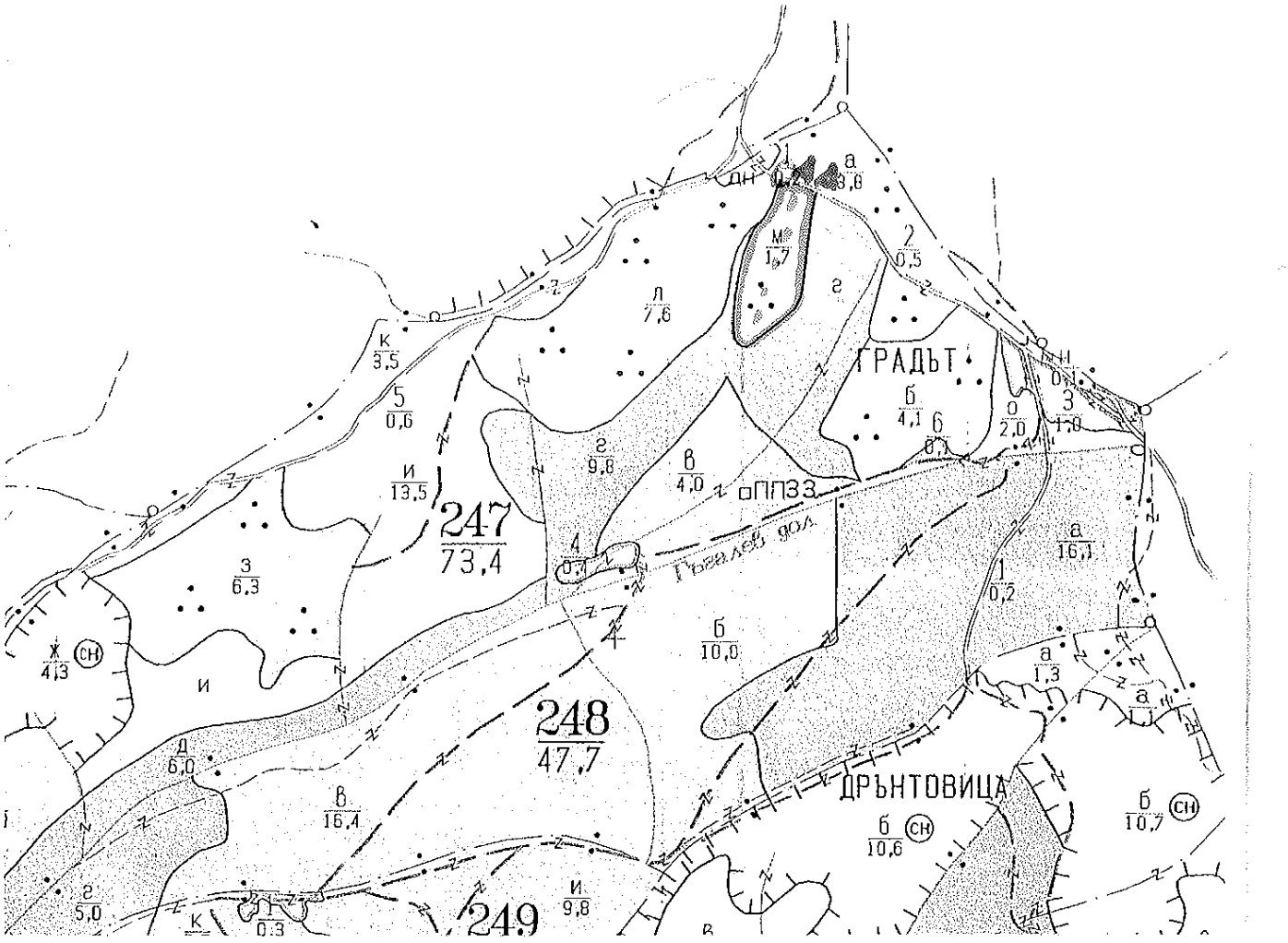


**Легенда:**

- проектирани коларски вр. извозни пътища
- съществуващи извозни пътища
- съществуващ автомобилен път
- технологична просека
- ГСМ и мястоза отпадъци
- проектирани тракторни вр. извозни пътища
- временен склад Градът
- трасе на въжена линия
- проектиран автомобилен път
- извозни пътища

На схемата задължително се нанасят контурите на насаждението/имота, съществуващите и проектирани временни горски пътища, технологичните просеки, просеките за въжени линии, извозни пътища, временни складове както и връзката им със съществуващата автомобилна пътна мрежа.

II. Характеристика на насаждението

1. Вид на сечта ...Прореждане.../ интензивно - от 20 ...%
Втори вид сеч ...../ интензивно - от .....%
2. Площ на подотдела ...107... ха Размер на сечището ...0,7... ха
3. Състав по план/програма ...65Бук 10Яс 5Ак 5Бряст 5Дтр 5Бук... ....
5. Запас на 1 ха: с клони ...466... куб.м/ха , без клони ...336.....куб. м/ха.
6. Среден наклон на терена ...16.....градуса.
7. Очакван добив от маркираната дървесина .....119.....лежаща маса, куб.м.

| дърв. вид / категория | Бук | Яс | Трп | Ак | | дърв. вид / категория | Бук | Яс | Трп | Ак | | |
|---|---|---|---|---|---|---|---|---|---|---|---|---|
| едра | 20 | 6 | 13 | 4 | | дребна | – | 3 | – | 1 | | върбина |
| средна | 16 | 24 | – | 3 | | дърва | 22 | 1 | 2 | 2 | | |

8. Наличие и характеристика на подраста преди сечта (състав, възраст, средна височина, % на покритие) .....
.....
9. Средно извозно разстояние ...40.....;
10. Други характеристики на насаждението (*токовища, сватбовища, надвесени дървета, сервитути, за ценни територии, Натура 2000, защитени видове описани в доклада за гори с висока консервационна стойност, мъртва дървесина, вододайни зони, биологично разнообразие и др.*) Натура 2000 BG0002064, BG0002063
Защитена зона Чаталджа

**III. Технологични указания**

1. Дървесината в насаждението да се добива при спазване на технологичната схема по т. 1
2. Сечта ще се извършва с (моторен трион, ръчно, машини; кастренето на отсечените стъбла се извършва: в сечище, на временен склад) ...БМП. Ръчно кастренето ще се извършва в сечището.....
3. Извозът от сечището до временните складове ще се осъществява с...Животинска тяга с влачене по терена по трасета.....
на (цели стъбла, дълги/къси секции, сортименти, чипс и др.; с влачене по терена, изцяло натоварени)...с/.....
.....сортименти.....
.....

4. Проектирани нови горски автомобилни пътища съгласно Наредба 5 за строителството в горските територии без промяна на предназначението им: дължина .....м. широчина . .....м.
5. Изграждане и ремонт на временни извозни горски пътища:

5.1 Трактори – допустимо разстояние между тях .....м (не по-малко от 40 м), дължина .....м, широчина 4 м.

5.2 Коларски - разстояние между тях.....м (не по-малко от 40 м), дължина .....м, широчина ... м

6. Просеки за въжени линии: ..... бр.
допустимо разстояние между просеките ..... м., дължина ..... м., широчина ..... м.
7. Направа на технологични просеки .....бр.
допустимо разстояние между тях .....м., дължина .....м., широчина ..... м.
8. Изграждане на нови временни складове (бр., площ в ха) .....
.....
9. Мерки за опазване на оставащите на корен дървета, подраста, младиняка и почвата ...Оставащите дървета, подраст, млади насаждения.....
10. Начини за почистване на сечището ...Отпадъците се складират на купчини.....
11. Други указания: ...Определени са местата за кали.....
.....
Да се изнасят битовите отпадъци от сечището извън горските територии на определените за това места.

12. Всички операции по подготвителните и основните работи да се извършват съгласно изискванията на Правилника за здравословни и безопасни условия на труд в горите и правилата за противопожарна безопасност в горите.

**ЗАПОЗНАТ с технологичния план:** ...../попълва се след издаването на позволителното за сеч/
Лицето по чл. 108, ал. 2 от ЗГ, на което е издадено позволително за сеч № .....
.....
/ трите имена, подпис, дата - /
№ и дата на удостоверението за упражняване на лесовъдска практика: .....

Образец по чл. 53, ал. 6 от НСГ

**Изготвил:** Димитър Нагов
/име, фамилия,/ подпис: ...
дата: 05.08.2024г.
№ и дата на удостоверението за упражняване на лесовъдска практика: .....

**Одобрил:** мин. Бисер Бозев
име, фамилия,/ подпис: ...
дата: 11.11.24г.,
№ и дата на удостоверението за упражняване на лесовъдска практика: 3609/20.09.11г.

# ТЕХНОЛОГИЧЕН ПЛАН № 1

За добив на дървесина от отдел 273 подотдел л
На ТП ДГС/ДЛС Раку Тово /попълва се само за държавни гори/
Община Раки Тово; Землище Раки Тово;
имот с (кадастрален идентификатор/КВС) №....., /попълва се само за недържавни гори/

**I. Схема за добива на дървесина от насаждението**

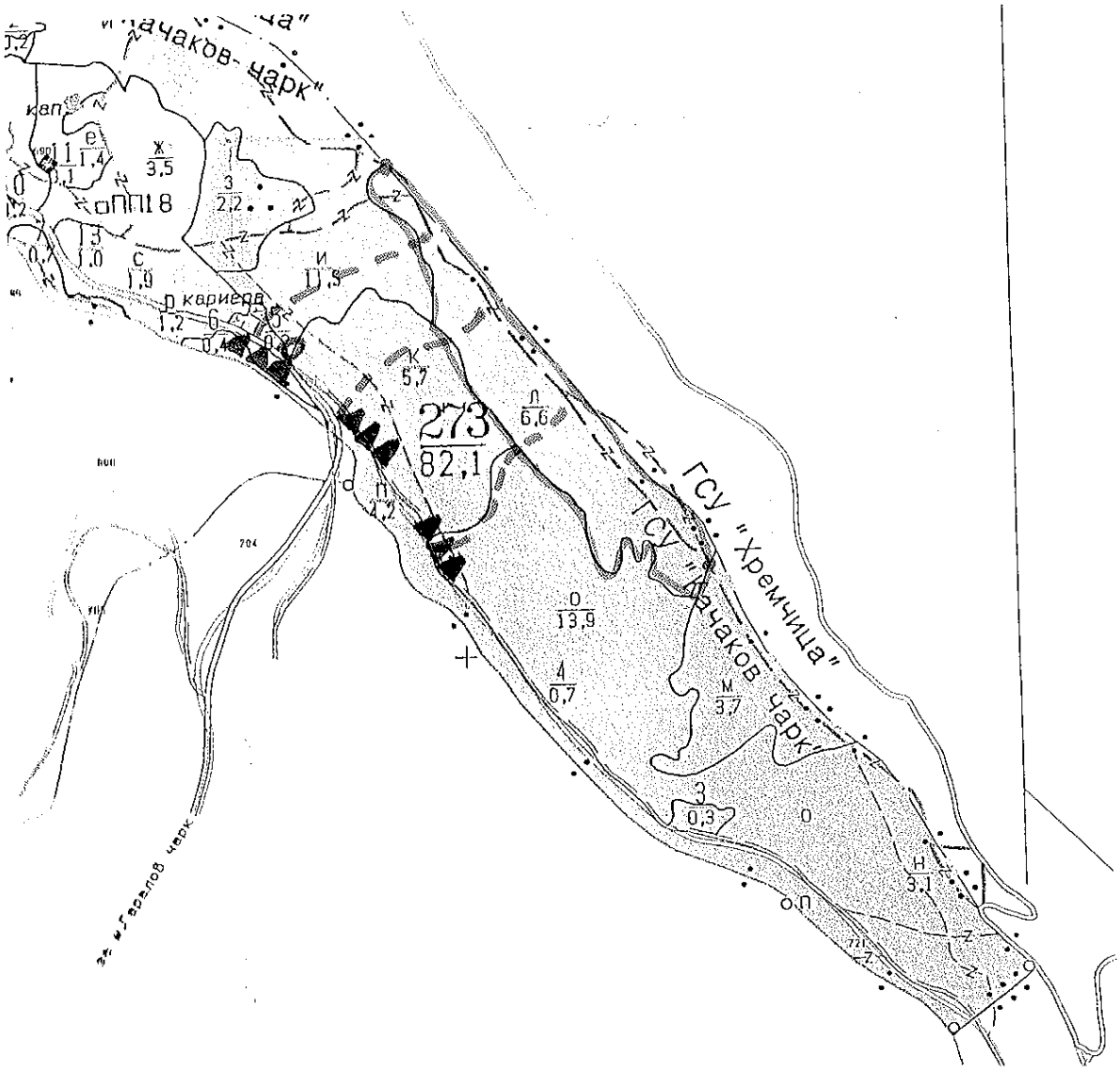


**Легенда:**

- проектирани коларски вр. извозни пътища
- съществуващи извозни пътища
- съществуващ автомобилен път
- технологична просека
- място за събиране на отпадъци и смяна на ГСМ
- проектирани тракторни вр. извозни пътища
- временен склад
- трасе на въжена линия
- проектиран автомобилен път
- — сегище

На схемата задължително се нанасят контурите на насаждението/имота, съществуващите и проектирани временни горски пътища, технологичните просеки, просеките за въжени линии, извозни пътища, временни складове както и връзката им със съществуващата автомобилна пътна мрежа.

## II. Характеристика на насаждението

1. Вид на сечта ...Санитарна.../ интензивност ...15...%
Втори вид сеч ...../ интензивност .....%
2. Площ на подотдела ...6,6...ха Размер на сечището.....6,6..... ха
3. Състав по план/програма 6га Б, 2бор 3, 6л 2, действителен...6га Б, 2бор 3, 6л 2.
5. Запас на 1 ха: с клони.....319.....куб.м/ха , без клони .....265.....куб. м/ха.
6. Среден наклон на терена ...12.....градуса.
7. Очакван добив от маркираната дървесина .....253.....лежаща маса, куб.м.

| дърв. вид / категория | ела | бор | смр | бук | | дърв. вид / категория | ела | бб | смр | бук | | |
|---|---|---|---|---|---|---|---|---|---|---|---|---|
| едра | 26 | 19 | 2 | – | | дребна | 9 | 1 | 2 | – | | вър- |
| средна | 57 | 28 | 11 | – | | дърва | 57 | 21 | 7 | 16 | | шина |

8. Наличие и характеристика на подраста преди сечта (състав, възраст, средна височина, % на покритие) .....
.....
9. Средно извозно разстояние ...500 м.;
10. Други характеристики на насаждението (*токовища, сватбовища, надлесни дървета, сервитути, защитени територии, Натура 2000, защитени видове описани в доклада за гори с висока консервационна стойност, мъртва дървесина, вододайни зони, биологично разнообразие и др.*) Натура 2000 - ГВКС 1, ГВКС 6
.....
.....

## III. Технологични указания

1. Дървесината в насаждението да се добива при спазване на технологичната схема по т. 1
2. Сечта ще се извършва с (моторен трион, ръчно, машини; кастренето на отсечените стъбла се извършва: в сечище, на временен склад) Б.М.Т., Кастренето на отсечените стъбла ще се извършва в сечището.
3. Извозът от сечището до временните складове ще се осъществява с...Ж.Т.С. с Комсар или влачка на секции с влачене по терена...
на (цели стъбла, дълги/къси секции, сортименти, чипс и др.; с влачене по терена, изцяло натоварени).....
.....
.....
4. Проектирани нови горски автомобилни пътища съгласно Наредба 5 за строителството в горските територии без промяна на предназначението им: дължина .....м. широчина .....м.
5. Изграждане и ремонт на временни извозни горски пътища:
5.1 Трактори – допустимо разстояние между тях ...-.....м (не по-малко от 40 м), дължина .....м, широчина 4 м.
5.2 Коларски - разстояние между тях.....-...м (не по-малко от 40 м), дължина ...-...м, широчина ... м
6. Просеки за въжени линии: ...-... бр.
допустимо разстояние между просеките .....-..... м., дължина .....-..... м., широчина .....-..... м.
7. Направа на технологични просеки .....-...бр.
допустимо разстояние между тях .....-.....м., дължина .....-.....м., широчина .....-..... м.
8. Изграждане на нови временни складове (бр., площ в ха) .....Няма.....
.....
9. Мерки за опазване на оставащите на корен дървета, подраста, младиняка и почвата Повалянето на дърветата ще става в посока обратна на подраста.
10. Начини за почистване на сечището .....Събиране отнасяне на купчини.
11. Други указания: .....
.....
Да се изнасят битовите отпадъци от сечището извън горските територии на определените за това места.
12. Всички операции по подготвителните и основните работи да се извършват съгласно изискванията на Правилника за здравословни и безопасни условия на труд в горите и правилата за противопожарна безопасност в горите.

**ЗАПОЗНАТ с технологичния план:** ...../попълва се след издаването на позволителното за сеч/
Лицето по чл. 108, ал. 2 от ЗГ, на което е издадено позволително за сеч № .....
.....
/ трите имена, подпис, дата - /
№ и дата на удостоверението за упражняване на лесовъдска практика: .....

Образец по чл. 53, ал. 6 от НСГ

**Изготвил:** Славко Гаралов
/име, фамилия,/ подпис:
дата: 10.08.26г.,
№ и дата на удостоверението за упражняване на лесовъдска практика: № 6914/25.06.2014г.

**Одобрил:** инж. Бисер Бозев
име, фамилия,/ подпис:
дата: 11.11.21г.,
№ и дата на удостоверението за упражняване на лесовъдска практика: 3689/20.07.11г.

# ТЕХНОЛОГИЧЕН ПЛАН № 1

За добив на дървесина от отдел 273 подотдел „Н"
На ТП ДГС/ДЛС Ракитово /*попълва се само за държавни гори*/
Община Ракитово; Землище Ракитово;
имот с (кадастрален идентификатор/КВС) №....., /*попълва се само за недържавни гори*/

**I. Схема за добива на дървесина от насаждението**

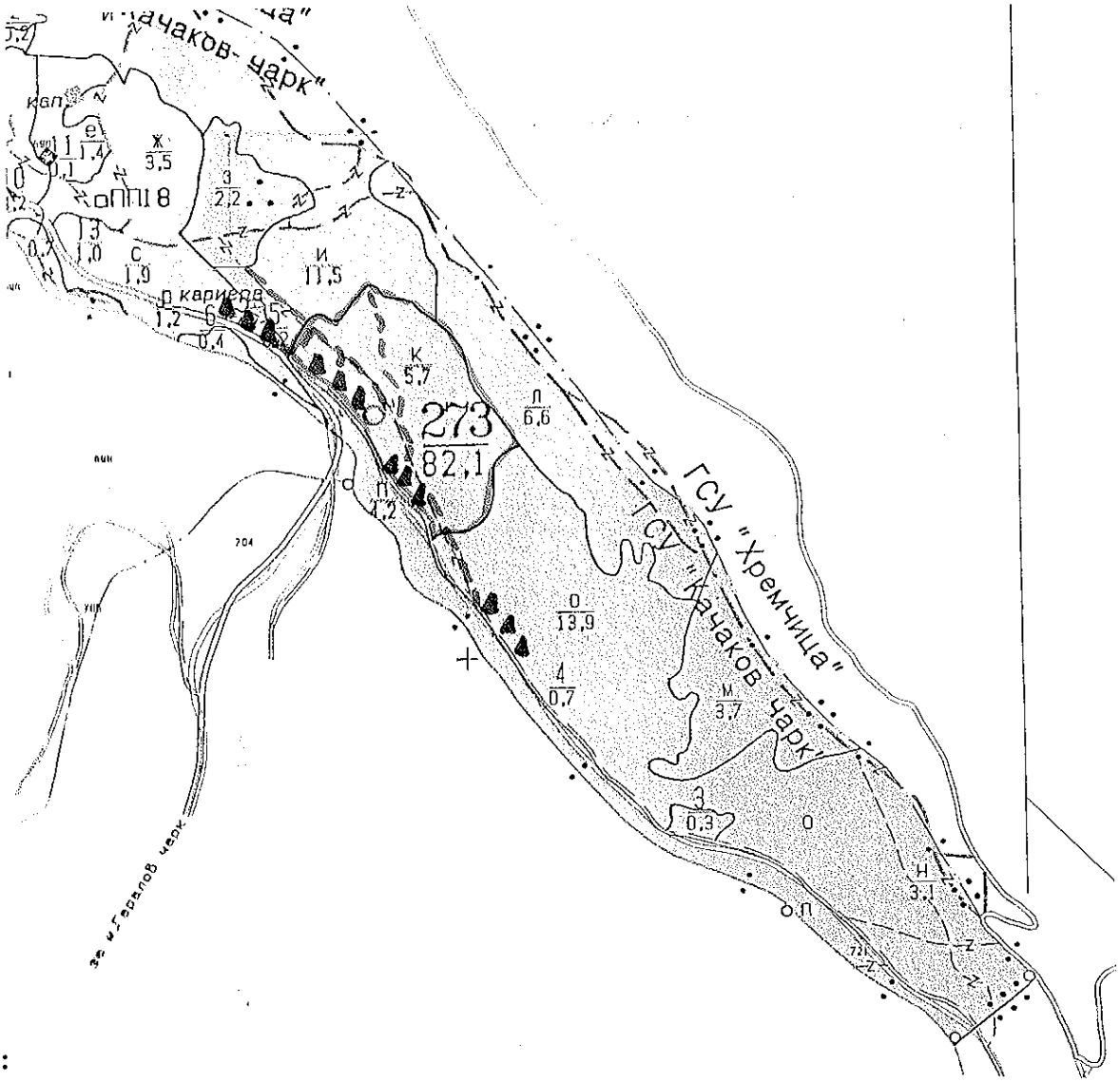


**Легенда:**

- проектирани коларски вр. извозни пътища
- съществуващи извозни пътища
- съществуващ автомобилен път
- технологична просека
- О Мъсто за събиране на отпадъци и смъка на ПСМ
- проектирани тракторни вр. извозни пътища
- временен склад Качаков чарк
- трасе на въжена линия
- проектиран автомобилен път
- сечище

На схемата задължително се нанасят контурите на насаждението/имота, съществуващите и проектирани временни горски пътища, технологичните просеки, просеките за въжени линии, извозни пътища, временни складове както и връзката им със съществуващата автомобилна пътна мрежа.

## II. Характеристика на насаждението

1. Вид на сечта ... групово постепенна ...../ интензивност ...25...%
Втори вид сеч ...../ интензивност .....%
2. Площ на подотдела ...5,7...ха Размер на сечището.....5,7.... ха
3. Състав по план/програма...ела 7 ; бб 2 ; см 1 действителен.....
5. Запас на 1 ха: с клони...438....куб.м/ха , без клони ..368.....куб. м/ха.
6. Среден наклон на терена ..20.....градуса.
7. Очакван добив от маркираната дървесина .....182.....лежаща маса, куб.м.

| дърв. вид / категория | ела | бб. | см. | бук | | дърв. вид / категория | ела | бб. | см. | бук | | | |
|---|---|---|---|---|---|---|---|---|---|---|---|---|---|
| едра | 48 | 9 | 3 | — | | дребна | 4 | — | — | — | | вър-шина | |
| средна | 31 | 3 | 2 | — | | дърва | 47 | 17 | 6 | 12 | | | |

8. Наличие и характеристика на подраста преди сечта (състав, възраст, средна височина, % на покритие) .....ясна подраст.....
.....
9. Средно извозно разстояние ..200 м...;
10. Други характеристики на насаждението (*токовища, сватбовища, надлесни дървета, сервитути, защитени територии, Натура 2000, защитени видове описани в доклада за гори с висока консервационна стойност, мъртва дървесина, вододайни зони, биологично разнообразие и др.*)
.....
.....Натура 2000 ; ГВКС - 1 ; 6.....

## III. Технологични указания

1. Дървесината в насаждението да се добива при спазване на технологичната схема по т. I
2. Сечта ще се извършва с (моторен трион, ръчно, машини; кастренето на отсечените стъбла се извършва: в сечище, на временен склад) ..БНТ...а кастренето ще се осъществява в сечището.....
3. Извозът от сечището до временните складове ще се осъществява с...НТС на колесар или влачка на секции с влачене по терена на (цели стъбла, дълги/къси секции, сортименти, чипс и др.; с влачене по терена, изцяло натоварени).....
.....
.....
4. Проектирани нови горски автомобилни пътища съгласно Наредба 5 за строителството в горските територии без промяна на предназначението им: дължина .....м. широчина .....м.
5. Изграждане и ремонт на временни извозни горски пътища:
   5.1 Трактори – допустимо разстояние между тях .....м (не по-малко от 40 м), дължина .....м, широчина 4 м.
   5.2 Коларски - разстояние между тях.....м (не по-малко от 40 м), дължина .....м, широчина ... м
6. Просеки за въжени линии: ..... бр.
допустимо разстояние между просеките ..... м., дължина ..... м., широчина ..... м.
7. Направа на технологични просеки .....бр.
допустимо разстояние между тях .....м., дължина .....м., широчина ..... м.
8. Изграждане на нови временни складове (бр., площ в ха) ....калъчни.....
.....
9. Мерки за опазване на оставащите на корен дървета, подраста, младиняка и почвата По-дълъжи на дърветата в правилна посока и изваз на секции.
10. Начини за почистване на сечището ..Екоременно сеч сечта и събиране
11. Други указания: ...отпада на кулчини.....
.....
Да се изнасят битовите отпадъци от сечището извън горските територии на определените за това места.
12. Всички операции по подготвителните и основните работи да се извършват съгласно изискванията на Правилника за здравословни и безопасни условия на труд в горите и правилата за противопожарна безопасност в горите.

**ЗАПОЗНАТ с технологичния план:** ...../попълва се след издаването на позволителното за сеч/
Лицето по чл. 108, ал. 2 от ЗГ, на което е издадено позволително за сеч № .....
.....
/ трите имена, подпис, дата - /
№ и дата на удостоверението за упражняване на лесовъдска практика: .....

Образец по чл. 53, ал. 6 от НСГ

**Изготвил:** Славго Гаралов
/име, фамилия,/ подпис:
дата: 16.08.21 г.,
№ и дата на удостоверението за упражняване на лесовъдска практика: №6914/25.06.2012 г.

**Одобрил:** мих. Пиер Бозев
име, фамилия,/ подпис:
дата: 11.11.21 г.,
№ и дата на удостоверението за упражняване на лесовъдска практика: 3609/20.01.11 г.

# ТЕХНОЛОГИЧЕН ПЛАН № 1

За добив на дървесина от отдел 273 подотдел „Н"
На ТП ДГС/ДЛС Ракитово /попълва се само за държавни гори/
Община Ракитово; Землище Ракитово;
имот с (кадастрален идентификатор/КВС) №....., /попълва се само за недържавни гори/

**I. Схема за добива на дървесина от насаждението**

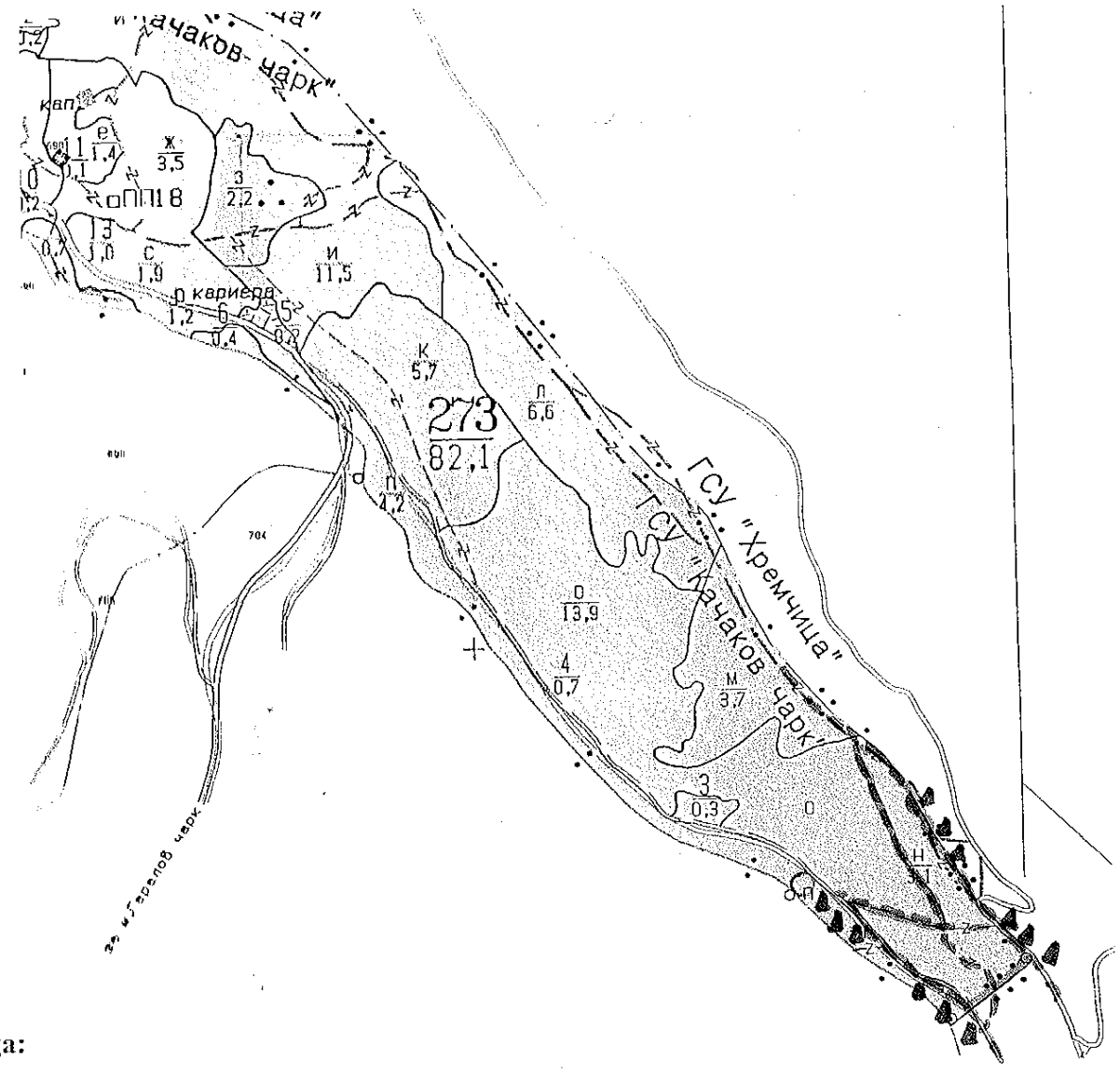


**Легенда:**

- ± ± ± ± проектирани коларски вр. извозни пътища
- съществуващи извозни пътища
- съществуващ автомобилен път
- технологична просека
- О место за събиране на отчадъци и сазка на ГСМ
- »-»-»-» проектирани тракторни вр. извозни пътища
- ▲ ▲ ▲ временен склад – „Кеналица"
- xxxxxx трасе на въжена линия
- =+=+=+= проектиран автомобилен път
- сегочуе

На схемата задължително се нанасят контурите на насаждението/имота, съществуващите и проектирани временни горски пътища, технологичните просеки, просеките за въжени линии, извозни пътища, временни складове както и връзката им със съществуващата автомобилна пътна мрежа.

## II. Характеристика на насаждението

1. Вид на сечта ...Групова постепенна.../ интензивност 20 %
Втори вид сеч ...../ интензивност .....%
2. Площ на подотдела ...3,1....ха Размер на сечището.....3,1..... ха
3. Състав по план/програма ела 7, сн 2, бук 1, действителен.....
5. Запас на 1 ха: с клони...287....куб.м/ха , без клони ..230.....куб. м/ха.
6. Среден наклон на терена ...23...градуса.
7. Очакван добив от маркираната дървесина .....266.....лежаща маса, куб.м.

| дърв. вид / категории | ела | сн. | бук | | | дърв. вид / категории | ела | сн. | бук | | | |
|---|---|---|---|---|---|---|---|---|---|---|---|---|
| едра | 55 | 25 | 10 | | | дребна | 1 | — | — | | | вър-шина |
| средна | 16 | 6 | 4 | | | дърва | 86 | 31 | 32 | | | |

8. Наличие и характеристика на подраста преди сечта (състав, възраст, средна височина, % на покритие) .....подраста е добра с вастъпване.....
.....
9. Средно извозно разстояние ..300 м;
10. Други характеристики на насаждението (*токовища, свлачища, надвесени дървета, сервитути, защитени територии, Натура 2000, защитени видове описани в доклада за гори с висока консервационна стойност, мъртва дървесина, вододайни зони, биологично разнообразие и др.)*
.....
.....Натура 2000 ГВКС - 1, 6.....

## III. Технологични указания

1. Дървесината в насаждението да се добива при спазване на технологичната схема по т. I
2. Сечта ще се извършва с (моторен трион, ръчно, машини; кастренето на отсечените стъбла се извършва: в сечище, на временен склад) .....М.Т. а кастренето на отсечената дър. се извършва в сечището.....
3. Извозът от сечището до временните складове ще се осъществява с.....МТС на колесна тяга влачене с влачене по терена на секции
на (цели стъбла, дълги/къси секции, сортименти, чипс и др.; с влачене по терена, изцяло натоварени).....
.....
.....
4. Проектирани нови горски автомобилни пътища съгласно Наредба 5 за строителството в горските територии без промяна на предназначението им: дължина .....м. широчина .....м.
5. Изграждане и ремонт на временни извозни горски пътища:
5.1 Тракторни – допустимо разстояние между тях .....м (не по-малко от 40 м), дължина .....м, широчина 4 м.
5.2 Коларски - разстояние между тях.....м (не по-малко от 40 м), дължина .....м, широчина ... м
6. Просеки за въжени линии: ..... бр.
допустимо разстояние между просеките ..... м., дължина ..... м., широчина ..... м.
7. Направа на технологични просеки .....бр.
допустимо разстояние между тях .....м., дължина .....м., широчина ..... м.
8. Изграждане на нови временни складове (бр., площ в ха) .....няма.....
.....
9. Мерки за опазване на оставащите на корен дървета, подраста, младиняка и почвата опазване на дърветата с правилна посока на извоз.
10. Начини за почистване на сечището ...на сечището с ръчна дърварска сек...
11. Други указания: сечта се извършва отпада на купчини.....
.....
Да се изнасят битовите отпадъци от сечището извън горските територии на определените за това места.
12. Всички операции по подготвителните и основните работи да се извършват съгласно изискванията на Правилника за здравословни и безопасни условия на труд в горите и правилата за противопожарна безопасност в горите.

**ЗАПОЗНАТ с технологичния план:** ...../попълва се след издаването на позволителното за сеч/
Лицето по чл. 108, ал. 2 от ЗГ, на което е издадено позволително за сеч № .....
.....
/ трите имена, подпис, дата - /

№ и дата на удостоверението за упражняване на лесовъдска практика: .....

Образец по чл. 63, ал. 6 от ПСГ

Изготвил: Димитор Нагев
/име, фамилия,/ подпис: ...
дата: 04.08.2011г
№ и дата на удостоверението за упражняване на лесовъдска практика: 3682 / 20.07.2011г.

Одобрил: инж. Петер Ванев
име, фамилия,/ подпис: ...
дата: 12.11.21 г.,
№ и дата на удостоверението за упражняване на лесовъдска практика: 3669 / 20.07.11г.

# ТЕХНОЛОГИЧЕН ПЛАН № 1

За добив на дървесина от отдел 272 подотдел д
На ТП ДГС/ДЛС Ракитово /попълва се само за държавни гори/
Община Ракитово; Землище Ракитово;
имот с (кадастрален идентификатор/КВС) №....., /попълва се само за недържавни гори/

**I. Схема за добива на дървесина от насаждението**

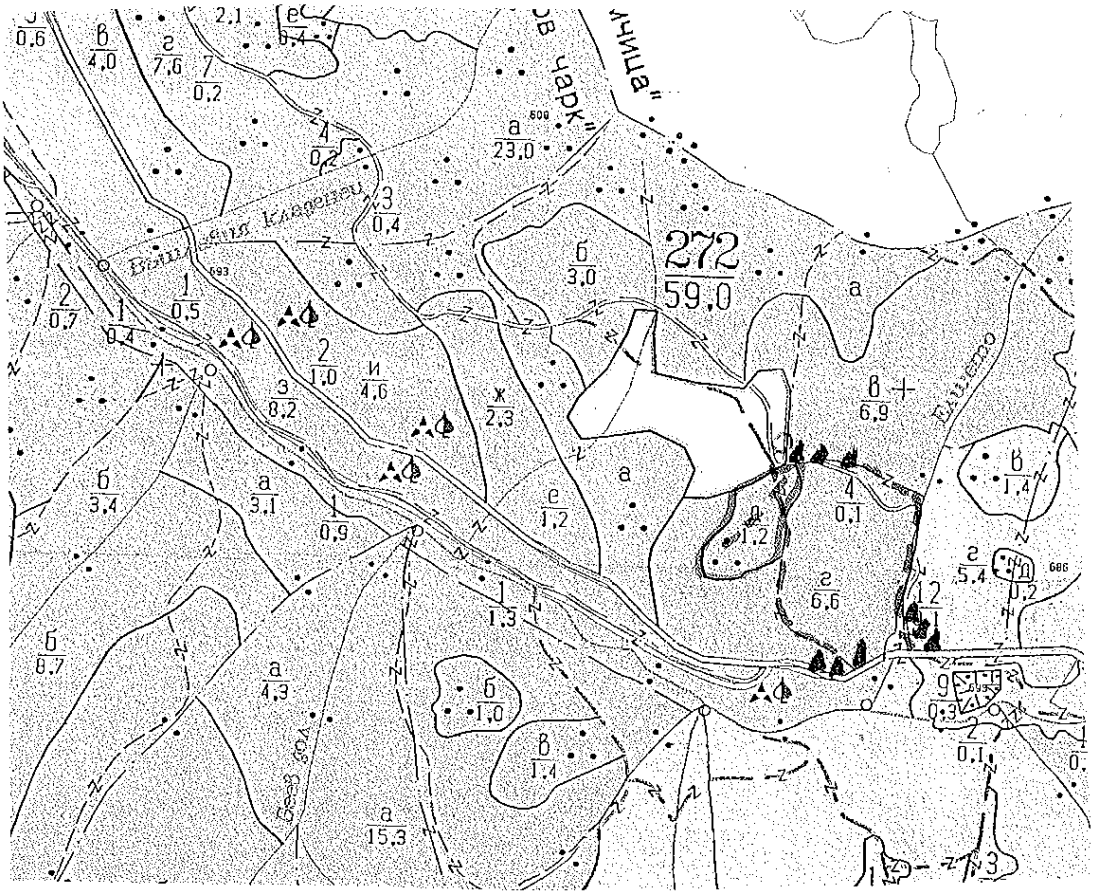


**Легенда:**

- проектирани коларски вр. извозни пътища
- съществуващи извозни пътища
- съществуващ автомобилен път
- технологична просека
- място за сбиране на отпадъци и смяна на гсм
- проектирани тракторни вр. извозни пътища
- временен склад – Качаков гарк
- трасе на въжена линия
- проектиран автомобилен път
- – сечище

На схемата задължително се нанасят контурите на насаждението/имота, съществуващите и проектирани временни горски пътища, технологичните просеки, просеките за въжени линии, извозни пътища, временни складове както и връзката им със съществуващата автомобилна пътна мрежа.

## II. Характеристика на насаждението

1. Вид на сечта ...Пробирка.../ интензивност ..15..%
Втори вид сеч ...../ интензивност .....%
2. Площ на подотдела ...1,2...ха Размер на сечището...1,2.....ха
3. Състав по план/програма.....обл.дъб......, действителен.....10 ед. см.....
5. Запас на 1 ха: с клони...367.....куб.м/ха , без клони ...228.....куб. м/ха.
6. Среден наклон на терена ...21.....градуса.
7. Очакван добив от маркираната дървесина .....67.....лежаща маса, куб.м.

| дърв. вид / категория | об | ела | офк | | | дърв. вид / категория | об | ела | офк | | | |
|---|---|---|---|---|---|---|---|---|---|---|---|---|
| едра | 9 | 5 | – | | | дребна | – | 2 | – | | | вър- |
| средна | 15 | 13 | – | | | дърва | 9 | 9 | 5 | | | шина |

8. Наличие и характеристика на подраста преди сечта (състав, възраст, средна височина, % на покритие) .....Няма подраст.....
.....
9. Средно извозно разстояние ...100 м.
10. Други характеристики на насаждението (*токовища, свлачища, надлесни дървета, сервитути, защитени територии, Натура 2000, защитени видове описани в доклада за гори с висока консервационна стойност, мъртва дървесина, вододайни зони, биологично разнообразие и др.*) Натура 2000 ; ГВКС 1 ; ГВКС 6
.....
.....

## III. Технологични указания

1. Дървесината в насаждението да се добива при спазване на технологичната схема по т. I
2. Сечта ще се извършва с (моторен трион, ръчно, машини; кастренето на отсечените стъбла се извършва: в сечище, на временен склад) .....с БМТ, а кастренето на отсечените стъбла се извършва в сечището.....
3. Извозът от сечището до временните складове ще се осъществява с....ИМТС на Колесар или влачка на сортим с влагане по терена
на (цели стъбла, дълги/къси секции, сортименти, чипс и др.; с влачене по терена, изцяло натоварени).....
.....
.....
4. Проектирани нови горски автомобилни пътища съгласно Наредба 5 за строителството в горските територии без промяна на предназначението им: дължина .....м. широчина .....м.
5. Изграждане и ремонт на временни извозни горски пътища:
5.1 Трактористи – допустимо разстояние между тях .....м (не по-малко от 40 м), дължина .....м, широчина 4 м.
5.2 Коларски – разстояние между тях.....м (не по-малко от 40 м), дължина .....м, широчина ... м
6. Просеки за въжени линии: ..... бр.
допустимо разстояние между просеките ..... м., дължина ..... м., широчина ..... м.
7. Направа на технологични просеки .....бр.
допустимо разстояние между тях .....м., дължина .....м., широчина ..... м.
8. Изграждане на нови временни складове (бр., площ в ха) .....Няма.....
.....
9. Мерки за опазване на оставащите на корен дървета, подраста, младиняка и почвата поваляне на дървесата в правилната посока и извоз на сортим
10. Начини за почистване на сечището едновременно със сечта събиране отпада
11. Други указания: .....на купчини.....
.....
Да се изнасят битовите отпадъци от сечището извън горските територии на определените за това места.
12. Всички операции по подготвителните и основните работи да се извършват съгласно изискванията на Правилника за здравословни и безопасни условия на труд в горите и правилата за противопожарна безопасност в горите.

**ЗАПОЗНАТ с технологичния план:** ...../попълва се след издаването на позволителното за сеч/
Лицето по чл. 108, ал. 2 от ЗГ, на което е издадено позволително за сеч № .....
.....
/ трите имена, подпис, дата - /
№ и дата на удостоверението за упражняване на лесовъдска практика: .....

Образец по чл. 53, ал. 6 от ПСГ

**Изготвил:** Володин Григоров
/имс, фамилия,/ подпис:
дата: 15.02.21 г.
№ и дата на удостоверението за упражняване на лесовъдска практика: 3667/20.07.2011 г.

**Одобрил:** инж. Петер Вандев
имс, фамилия,/ подпис:
дата: 12.11.21 г.,
№ и дата на удостоверението за упражняване на лесовъдска практика: 3668 20.07.11 г.

# ТЕХНОЛОГИЧЕН ПЛАН № 1

За добив на дървесина от отдел 273 подотдел а
На ТП ДГС/ДЛС Ракитово /попълва се само за държавни гори/
Община Ракитово; Землище Ракитово;
имот с (кадастрален идентификатор/КВС) №....., /попълва се само за недържавни гори/

**I. Схема за добива на дървесина от насаждението**

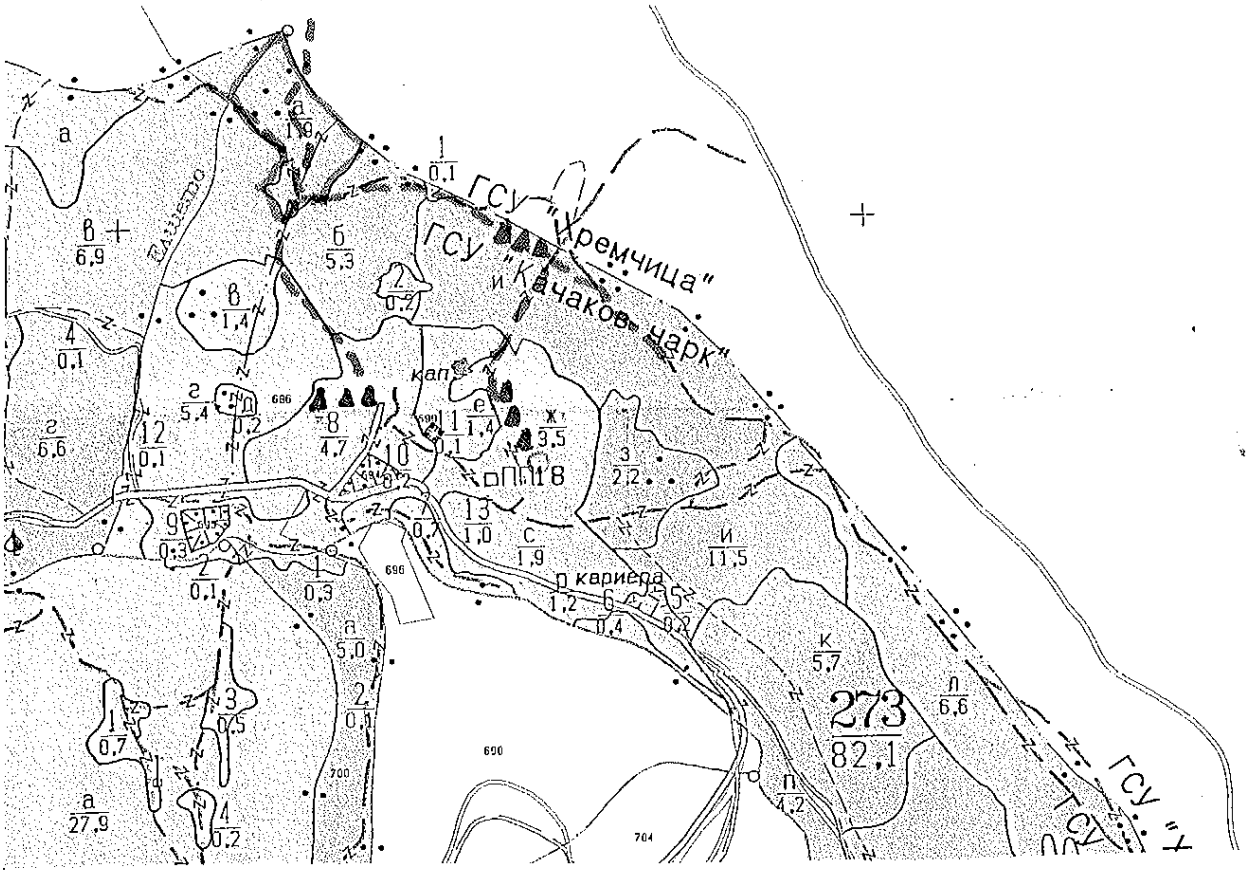


**Легенда:**

- проектирани коларски вр. извозни пътища
- съществуващи извозни пътища
- съществуващ автомобилен път
- технологична просека
- место за събиране на отпадъци и екзекуция на ГСМ
- проектирани тракторни вр. извозни пътища
- временен склад Качаков чарк
- трасе на въжена линия
- проектиран автомобилен път
- сечище

На схемата задължително се нанасят контурите на насаждението/имота, съществуващите и проектирани временни горски пътища, технологичните просеки, просеките за въжени линии, извозни пътища, временни складове както и връзката им със съществуващата автомобилна пътна мрежа.

**II. Характеристика на насаждението**

1. Вид на сечта ...Прободирна.../ интензивност 15.%
Втори вид сеч ...../ интензивност .....%
2. Площ на подотдела ...1.9...ха Размер на сечището.....1.9..... ха
3. Състав по план/програма...5Б 1О 1Яз...., действителен...5Б 1О 1Яз.....
5. Запас на 1 ха: с клони.....куб.м/ха , без клони ...252...куб. м/ха.
6. Среден наклон на терена ...16....градуса.
7. Очакван добив от маркираната дървесина .....60.....лежаща маса, куб.м.

| дърв. вид категория | 55 | | | | | дърв. вид категория | 55 | | | | | |
|---|---|---|---|---|---|---|---|---|---|---|---|---|
| едра | 16 | | | | | дребна | 10 | | | | | вър- |
| средна | 20 | | | | | дърва | 10 | | | | | шина |

8.Наличие и характеристика на подраста преди сечта (състав, възраст, средна височина, % на покритие) .....Яз 1Б подраст.....
.....
9. Средно извозно разстояние ..500 м;
10. Други характеристики на насаждението (*токовища, свлачища, надлесни дървета, сервитути, защитени територии, Натура 2000, защитени видове описани в доклада за гори с висока консервационна стойност, мъртва дървесина, вододайни зони, биологично разнообразие и др.)*
.....
.....Между двете ГВИСЛ ГКИС.....

**III. Технологични указания**

1. Дървесината в насаждението да се добива при спазване на технологичната схема по т. I
2. Сечта ще се извършва с (моторен трион, ръчно, машини; кастренето на отсечените стъбла се извършва: в сечище, на временен склад) ...Д.М.Т. в сечището на склад.....
.....Ръчно извършва в сечището.....
3. Извозът от сечището до временните складове ще се осъществява с...мотокар.....
на мотокар ръчно влачене до секции с волски впряг
на (цели стъбла, дълги/къси секции, сортименти, чипс и др.; с влачене по терена, изцяло натоварени).....
.....
.....
4. Проектирани нови горски автомобилни пътища съгласно Наредба 5 за строителството в горските територии без промяна на предназначението им: дължина .....м. широчина .....м.
5. Изграждане и ремонт на временни извозни горски пътища:
5.1 Трактории – допустимо разстояние между тях .....м (не по-малко от 40 м), дължина .....м, широчина 4 м.
5.2 Коларски - разстояние между тях.....м (не по-малко от 40 м), дължина ...м, широчина ... м
6. Просеки за въжени линии: ..... бр.
допустимо разстояние между просеките ..... м., дължина ..... м., широчина ..... м.
7. Направа на технологични просеки .....бр.
допустимо разстояние между тях .....м., дължина .....м., широчина ..... м.
8. Изграждане на нови временни складове (бр., площ в ха) ...няма.....
9. Мерки за опазване на оставащите на корен дървета, подраста, младняка и почвата
Повалящо се дърво ще стане в посока отдалено от подраст...
10. Начини за почистване на сечището ...сеч.ост.от подр.мъ...куп.ни.....
11. Други указания: .....Едновременно със сеча.....
.....
Да се изнасят битовите отпадъци от сечището извън горските територии на определените за това места.
12. Всички операции по подготвителните и основните работи да се извършват съгласно изискванията на Правилника за здравословни и безопасни условия на труд в горите и правилата за противопожарна безопасност в горите.

**ЗАПОЗНАТ с технологичния план:** ...../попълва се след издаването на позволителното за сеч/
Лицето по чл. 108, ал. 2 от ЗГ, на което е издадено позволително за сеч № .....
.....
/ трите имена, подпис, дата - /
№ и дата на удостоверението за упражняване на лесовъдска практика: .....

Образец по чл. 53, ал. 6 от ПСТ

Изготвил: Господин Григоряв
/име, фамилия,/ подпис: [signature]
дата: 14.09.2021 г.
№ и дата на удостоверението за упражняване на лесовъдска практика: 3667/20.07.2021 год.

Одобрил: инж. Петер Ванчев
име, фамилия,/ подпис: [signature]
дата: 12.11.21 г.,
№ и дата на удостоверението за упражняване на лесовъдска практика: 3668/20.07.11 г.

# ТЕХНОЛОГИЧЕН ПЛАН № 1

За добив на дървесина от отдел 289 подотдел „б"
На ТП ДГС/ДЛС Рациново /попълва се само за държавни гори/
Община Рациново; Землище Рациново;
имот с (кадастрален идентификатор/КВС) №....., /попълва се само за недържавни гори/

**I. Схема за добива на дървесина от насаждението**

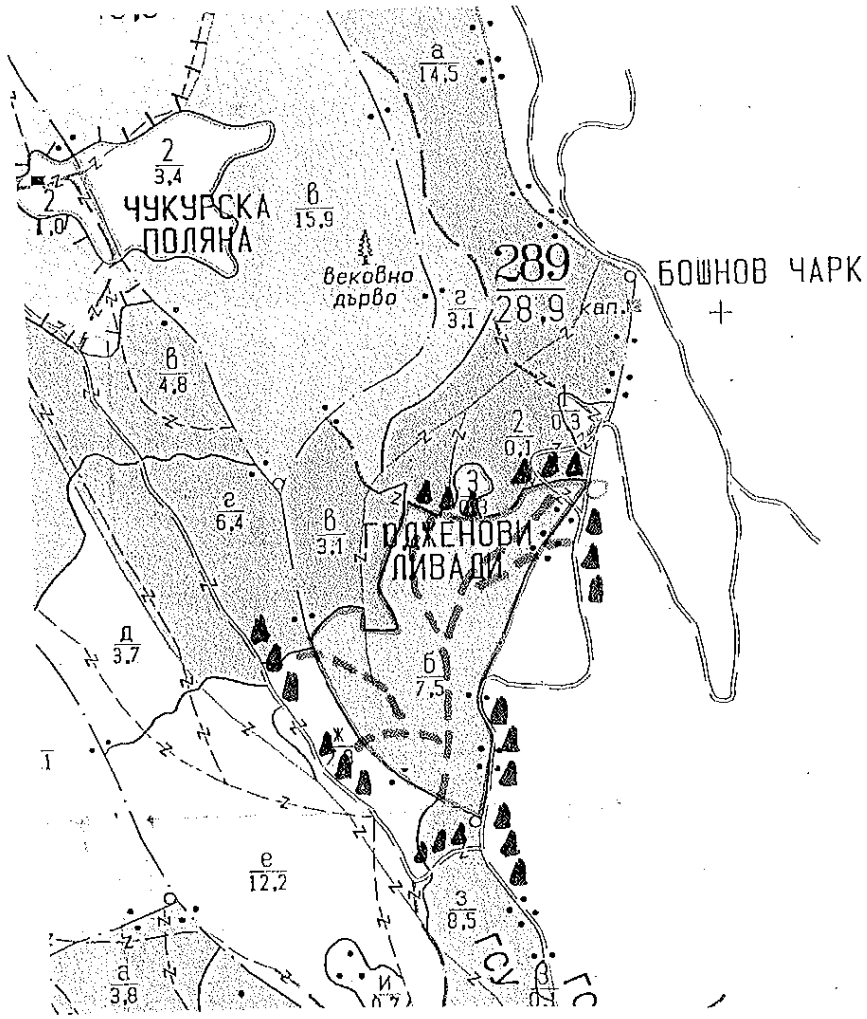


**Легенда:**

- ± ± ± ± проектирани коларски вр. извозни пътища
- съществуващи извозни пътища
- съществуващ автомобилен път
- технологична просека
- ○ място за събиране на отпадъци и стъпка на ГСМ
- проектирани тракторни вр. извозни пътища
- ▲ ▲ ▲ временен склад „Чукурска поляна"
- xxxxxx трасе на въжена линия
- проектиран автомобилен път
- ..... с.с.ж.ще

На схемата задължително се нанасят контурите на насаждението/имота, съществуващите и проектирани временни горски пътища, технологичните просеки, просеките за въжени линии, извозни пътища, временни складове както и връзката им със съществуващата автомобилна пътна мрежа.

**II. Характеристика на насаждението**

1. Вид на сечта ...прореждане.../ интензивност ...20...%
Втори вид сеч ...../ интензивност .....%
2. Площ на подотдела ...7.6...ха Размер на сечището.....2.9..... ха
3. Състав по план/програма ...1пр.в...см2...бк..., действителен ...1пр.в...см2...бк.....
5. Запас на 1 ха: с клони 526/118 куб.м/ха , без клони 446/100 куб. м/ха.
6. Среден наклон на терена ...12.....градуса.
7. Очакван добив от маркираната дървесина .....4.6.9.....лежаща маса, куб.м.

| дърв. вид / категория | спа | см | | | | дърв. вид / категория | спа | см | | | | върпина |
|---|---|---|---|---|---|---|---|---|---|---|---|---|
| едра | 241 | 74 | | | | дребна | 2 | 1 | | | | |
| средна | 41 | 17 | | | | дърва | 69 | 19 | | | | |

8. Наличие и характеристика на подраста преди сечта (състав, възраст, средна височина, % на покритие) .....Н.М.Ч.....По.дрв.сб.....
.....
9. Средно извозно разстояние ..300..м.;
10. Други характеристики на насаждението (*токовища, сватбовища, надлесни дървета, сервитути, защитени територии, Натура 2000, защитени видове описани в доклада за гори с висока консервационна стойност, мъртва дървесина, вододайни зони, биологично разнообразие и др.)*
.....
.....Натура 2000 ГВСК-1, ГВСК-6.....

**III. Технологични указания**

1. Дървесината в насаждението да се добива при спазване на технологичната схема по т. I
2. Сечта ще се извършва с (моторен трион, ръчно, машини; кастренето на отсечените стъбла се извършва: в сечище, на временен склад) ...в.М.Т...мя.с.бр.кап...на...ф.т.с.е.г.ищ.в.я...с.кл.д.ъ. ...щ.е...и.з.в.р.ш.в.я...в...сер.и.ра...ш.....
3. Извозът от сечището до временните складове ще се осъществява с.....ЛВТС.....
...с...кол.ар.ски...пъ.т...в.л.а.чи...ка...сер.ш.и.т...с.в.л.я.не...по...бе.рег.ъ.....
на (цели стъбла, дълги/къси секции, сортименти, чипс и др.; с влачене по терена, изцяло натоварени).....
.....
.....
4. Проектирани нови горски автомобилни пътища съгласно Наредба 5 за строителството в горските територии без промяна на предназначението им: дължина .....м. широчина .....м.
5. Изграждане и ремонт на временни извозни горски пътища:
5.1 Тракторни – допустимо разстояние между тях .....м (не по-малко от 40 м), дължина .....м, широчина 4 м.
5.2 Коларски - разстояние между тях.....м (не по-малко от 40 м), дължина .....м, широчина ... м
6. Просеки за въжени линии: ..... бр.
допустимо разстояние между просеките ..... м., дължина ..... м., широчина ..... м.
7. Направа на технологични просеки .....бр.
допустимо разстояние между тях .....м., дължина .....м., широчина ..... м.
8. Изграждане на нови временни складове (бр., площ в ха) .....Не.ма.ме.ка.....
.....
9. Мерки за опазване на оставащите на корен дървета, подраста, младняка и почвата ...По.мя.ма.ме.ю.на...дър.ве.та...ще...се...ва...в...ле.сни...ор.ъ.ди.я...на...по.дра.ста.....
10. Начини за почистване на сечището ...с.ъ.б.и.р.а.не...о.т...по.ж.ар.ни...ко...ор.п.ъ.ци.....
11. Други указания: .....
.....
Да се изнасят битовите отпадъци от сечището извън горските територии на определените за това места.
12. Всички операции по подготвителните и основните работи да се извършват съгласно изискванията на Правилника за здравословни и безопасни условия на труд в горите и правилата за противопожарна безопасност в горите.

**ЗАПОЗНАТ с технологичния план:** ...../попълва се след издаването на позволителното за сеч/
Лицето по чл. 108, ал. 2 от ЗГ, на което е издадено позволително за сеч № .....
.....
/ трите имена, подпис, дата - /
№ и дата на удостоверението за упражняване на лесовъдска практика: .....

Образец по чл. 53, вл. 6 от НСГ

**Изготвил:**.....
Александар Стоянов
/име, фамилия,/ подпис: .....
дата: 30.07.21 г.,
№ и дата на удостоверението за упражняване на лесовъдска практика: № 10434/28.03.2011г.

**Одобрил:**.....
инж. Петер Вайсев
.....
име, фамилия,/ подпис: .....
дата: 11.11.21 г.,
№ и дата на удостоверението за упражняване на лесовъдска практика: 3668/10.07.11г.

# ТЕХНОЛОГИЧЕН ПЛАН № 1

За добив на дървесина от отдел.....273.....подотдел.....И.....
На ТП ДГС/ДЛС.....Ракитово.....*/попълва се само за държавни гори/*
Община ...Ракитово.....; Землище .....Ракитово.....;
имот с (кадастрален идентификатор/КВС) №....., */попълва се само за недържавни гори/*

**I. Схема за добива на дървесина от насаждението**

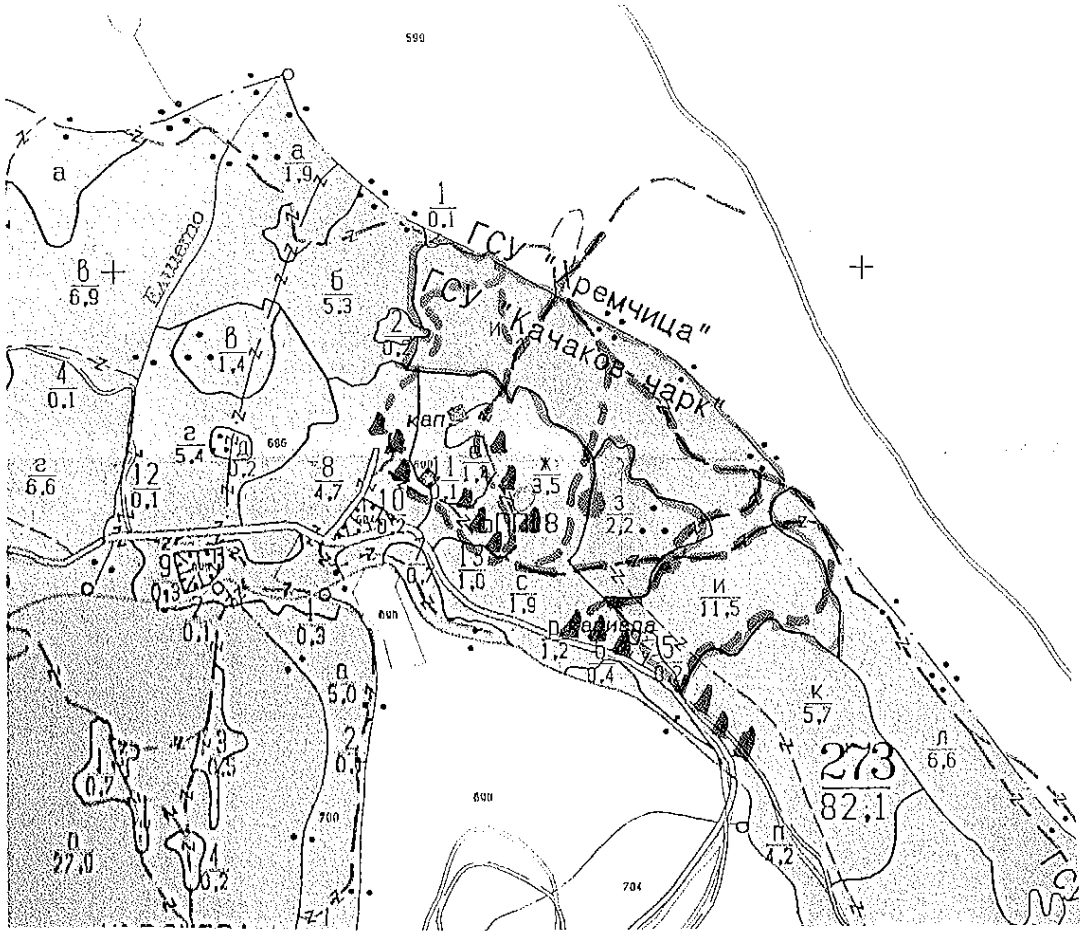


**Легенда:**

| | |
|---|---|
| ± ± ± ± проектирани коларски вр. извозни пътища | »-»-»-» проектирани тракторни вр. извозни пътища |
| съществуващи извозни пътища | ▲ ▲ ▲ временен склад Качаков чарк |
| съществуващ автомобилен път | xxxxxx трасе на въжена линия |
| технологична просека | =+=+=+= проектиран автомобилен път |
| ○ място за събиране на отпадъци и сеч на ГСМ | Сечище |

На схемата задължително се нанасят контурите на насаждението/имота, съществуващите и проектирани временни горски пътища, технологичните просеки, просеките за въжени линии, извозни пътища, временни складове както и връзката им със съществуващата автомобилна пътна мрежа.

## II. Характеристика на насаждението

1. Вид на сечта ...Възобновителна.../ интензивност ...15%
Втори вид сеч ...../ интензивност .....%
2. Площ на подотдела ...11,5.ха Размер на сечището...1,5.... ха
3. Състав по план/програма...ела 8, бб 2..., действителен...10 ела 0,8 бб 0,2 ок. 1 см...
5. Запас на 1 ха: с клони...347....куб.м/ха , без клони ...288.....куб. м/ха.
6. Среден наклон на терена ...17....градуса.
7. Очакван добив от маркираната дървесина ...380.....лежаща маса, куб.м.

| върв. вид / категория | ела | бб | бук | ск | | върв. вид / категория | ела | бб | бук | ск | | |
|---|---|---|---|---|---|---|---|---|---|---|---|---|
| едра | 56 | 8 | | | | дребна | 13 | – | | | | върхина |
| средна | 82 | 28 | | | | дърва | 158 | 20 | | | | |

8. Наличие и характеристика на подраста преди сечта (състав, възраст, средна височина, % на покритие) ...има подраст.....
.....
9. Средно извозно разстояние ...600 м.;
10. Други характеристики на насаждението (*токовища, свлачища, надлесни дървета, сервитути, защитени територии, Натура 2000, защитени видове описани в доклада за гори с висока консервационна стойност, мъртва дървесина, вододайни зони, биологично разнообразие и др.)*
.....
...Натура 2000 – BG0002076.....

## III. Технологични указания

1. Дървесината в насаждението да се добива при спазване на технологичната схема по т. I
2. Сечта ще се извършва с (моторен трион, ръчно, машини; кастренето на отсечените стъбла се извършва: в сечище, на временен склад) ...ръчно...кастренето...на...отсечените...дървета...се...извършва...в...сечището.....
3. Извозът от сечището до временните складове ще се осъществява с...ИТС...на...каишата...или...влачене...по...терена...до...най-близкия...
на (цели стъбла, дълги/къси секции, сортименти, чипс и др.; с влачене по терена, изцяло натоварени).....
.....
.....
4. Проектирани нови горски автомобилни пътища съгласно Наредба 5 за строителството в горските територии без промяна на предназначението им: дължина .....м. широчина .....м.
5. Изграждане и ремонт на временни извозни горски пътища:
5.1 Трактории – допустимо разстояние между тях .....м (не по-малко от 40 м), дължина .....м, широчина 4 м.
5.2 Коларски - разстояние между тях.....м (не по-малко от 40 м), дължина .....м, широчина ... м
6. Просеки за въжени линии: ..... бр.
допустимо разстояние между просеките ..... м., дължина ..... м., широчина ..... м.
7. Направа на технологични просеки .....бр.
допустимо разстояние между тях .....м., дължина .....м., широчина ..... м.
8. Изграждане на нови временни складове (бр., площ в ха) ...на...2...по...
.....
9. Мерки за опазване на оставащите на корен дървета, подраста, младиняка и почвата ...Спазване...на...изискванията...за...опазване...на...подраст...
10. Начини за почистване на сечището ...Събиране...отпада...на...купчини.....
11. Други указания: ...Възобновителна...сеч...сеча.....
.....
Да се изнасят битовите отпадъци от сечището извън горските територии на определените за това места.
12. Всички операции по подготвителните и основните работи да се извършват съгласно изискванията на Правилника за здравословни и безопасни условия на труд в горите и правилата за противопожарна безопасност в горите.

**ЗАПОЗНАТ с технологичния план:** ...../попълва се след издаването на позволителното за сеч/
Лицето по чл. 108, ал. 2 от ЗГ, на което е издадено позволително за сеч № .....
.....
/ трите имена, подпис, дата - /
№ и дата на удостоверението за упражняване на лесовъдска практика: .....

Образец по чл. 53, ал. 6 от НСГ

**Изготвил:**.....
Славко Гаралов
/име, фамилия,/ подпис: .....
дата: 14.09.21 г.,
№ и дата на удостоверението за упражняване на лесовъдска практика: № 6914/25.06.2012 г.

**Одобрил:**.....
инж. Петер Бунде
име, фамилия,/ подпис: .....
дата: 12.11.21 г.,
№ и дата на удостоверението за упражняване на лесовъдска практика: 3668/20.07.11 г.

# ТЕХНОЛОГИЧЕН ПЛАН № 1.

За добив на дървесина от отдел.....291.....подотдел.....2.....
На ТП ДГС/ДЛС...Рациново...../*попълва се само за държавни гори*/
Община ....Рациново.....; Землище ....Рациново.....;
имот с (кадастрален идентификатор/КВС) №....., /*попълва се само за недържавни гори*/

**I. Схема за добива на дървесина от насаждението**

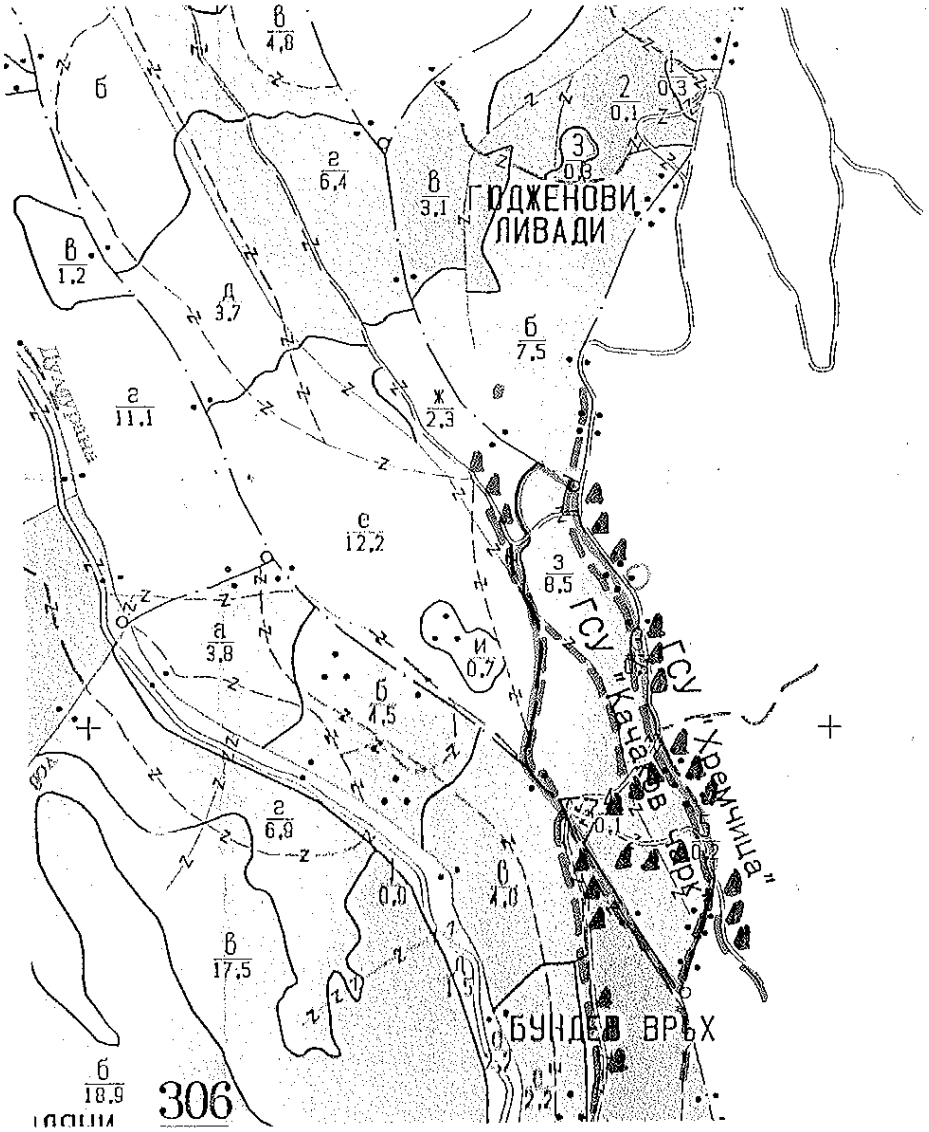


**Легенда:**

- ±±±± проектирани коларски вр. извозни пътища
- съществуващи извозни пътища
- съществуващ автомобилен път
- технологична просека
- 0 ...място за събиране на отпадъци за оная на ГСМ
- »-»-»-» проектирани трактории вр. извозни пътища
- ▲▲▲ временен склад Бундев Връх
- xxxxxx трасе на въжена линия
- проектиран автомобилен път
- ..... Сечище

На схемата задължително се нанасят контурите на насаждението/имота, съществуващите и проектирани временни горски пътища, технологичните просеки, просеките за въжени линии, извозни пътища, временни складове както и връзката им със съществуващата автомобилна пътна мрежа.

**II. Характеристика на насаждението**

1. Вид на сечта ..... / интензивност .....%
Втори вид сеч ..... / интензивност .....%
2. Площ на подотдела .....ха Размер на сечището..... ха
3. Състав по план/програма....., действителен.....
5. Запас на 1 ха: с клони.....куб.м/ха , без клони .....куб. м/ха.
6. Среден наклон на терена .....градуса.
7. Очакван добив от маркираната дървесина .....лежаща маса, куб.м.

| върв. вид / категория | | | | | | върв. вид / категория | | | | | | |
|---|---|---|---|---|---|---|---|---|---|---|---|---|
| едра | | | | | | дребна | | | | | | вър- |
| средна | | | | | | дърва | | | | | | шина |

8. Наличие и характеристика на подраста преди сечта (състав, възраст, средна височина, % на покритие) .....

9. Средно извозно разстояние .....м.;
10. Други характеристики на насаждението (*токовища, сватбовища, надлесни дървета, сервитути, защитени територии, Натура 2000, защитени видове описани в доклада за гори с висока консервационна стойност, мъртва дървесина, вододайни зони, биологично разнообразие и др.*)
.....
.....

**III. Технологични указания**

1. Дървесината в насаждението да се добива при спазване на технологичната схема по т. I
2. Сечта ще се извършва с (моторен трион, ръчно, машини; кастренето на отсечените стъбла се извършва: в сечище, на временен склад) .....
.....
3. Извозът от сечището до временните складове ще се осъществява с.....
.....
на (цели стъбла, дълги/къси секции, сортименти, чипс и др., с влачене по терена, изцяло натоварени).....
.....
.....
4. Проектирани нови горски автомобилни пътища съгласно Наредба 5 за строителството в горските територии без промяна на предназначението им: дължина .....м. широчина .....м.
5. Изграждане и ремонт на временни извозни горски пътища:
5.1 Тракторни – допустимо разстояние между тях .....м (не по-малко от 40 м), дължина .....м, широчина 4 м.
5.2 Колареки - разстояние между тях.....м (не по-малко от 40 м), дължина .....м, широчина ... м
6. Просеки за въжени линии: ... бр.
допустимо разстояние между просеките..... м., дължина ..... м., широчина ..... м.
7. Направа на технологични просеки .....бр.
допустимо разстояние между тях .....м., дължина .....м., широчина ..... м.
8. Изграждане на нови временни складове (бр., площ в ха) .....
.....
9. Мерки за опазване на оставащите на корен дървета, подраста, младиняка и почвата .....
10. Начини за почистване на сечището .....
11. Други указания: .....
.....
Да се изнасят битовите отпадъци от сечището извън горските територии на определените за това места.
12. Всички операции по подготвителните и основните работи да се извършват съгласно изискванията на Правилника за здравословни и безопасни условия на труд в горите и правилата за противопожарна безопасност в горите.

**ЗАПОЗНАТ с технологичния план:** ...../попълва се след издаването на позволителното за сеч/
Лицето по чл. 108, ал. 2 от ЗГ, на което е издадено позволително за сеч № .....
.....
/ трите имена, подпис, дата - /
№ и дата на удостоверението за упражняване на лесовъдска практика: .....